

scala 1:2000

Legenda

errori grafici

Documento: **Piano delle Regole**

Elaborato 1: **C2.10**

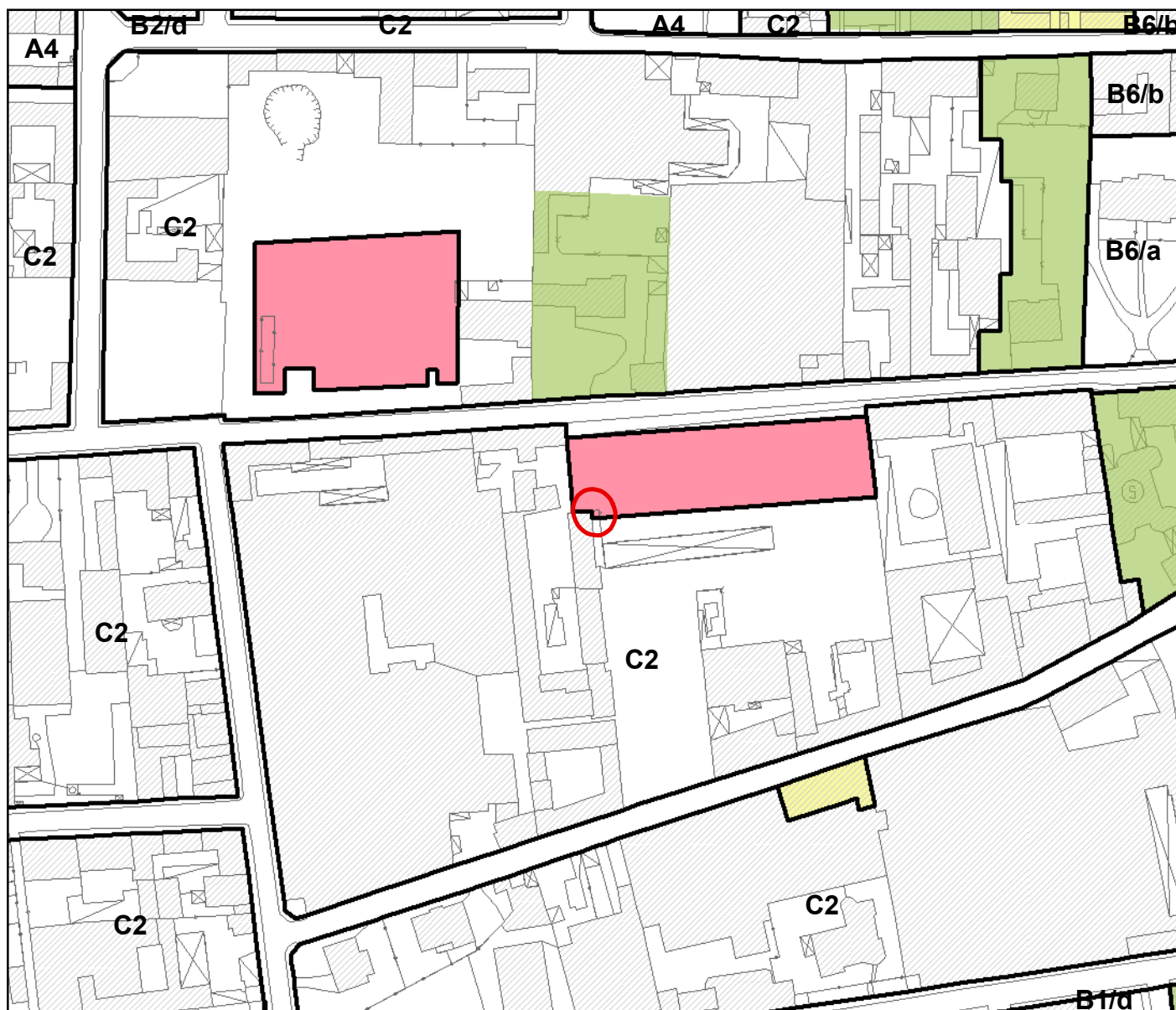
Localizzazione: **via Palestro**

Elaborato 2: **C1.2**

Quartiere: **2 - S. Michele**

Descrizione errore:

errato allineamento tra il perimetro di piano attuativo e la sottozona C2



scala 1:2000

Legenda

errori grafici

Documento: **Piano delle Regole**

Elaborato 1: **C2.10**

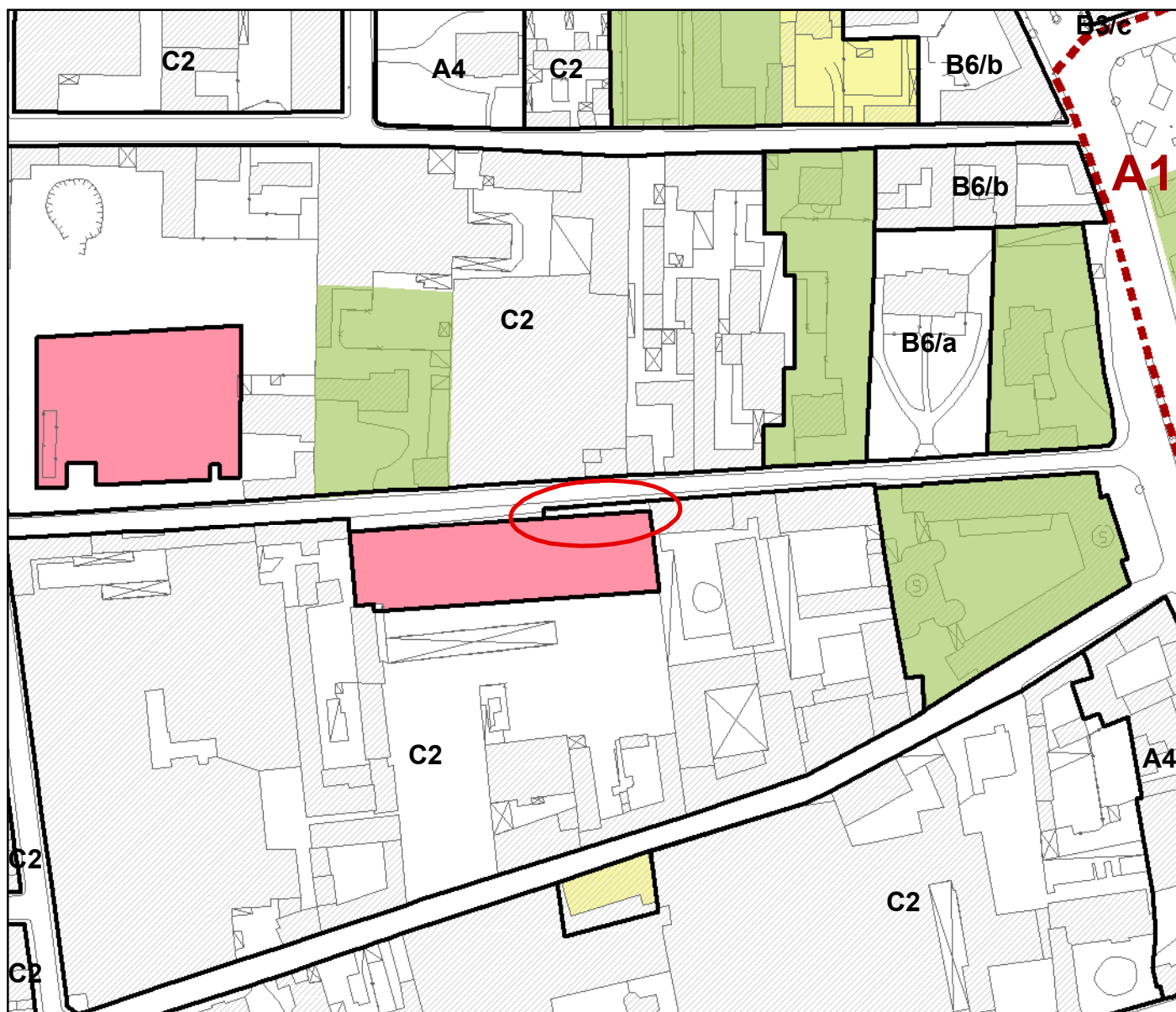
Localizzazione: **via Palestro**

Elaborato 2: **C1.2**

Quartiere: **2 - S. Michele**

Correzione errore:

Estendere Piano attuativo ad area non azzonata, allineare sottozona C2 a stato di fatto e al Piano



scala 1:2000

Legenda

errori grafici

Documento: **Piano delle Regole**

Elaborato 1: **C2.10**

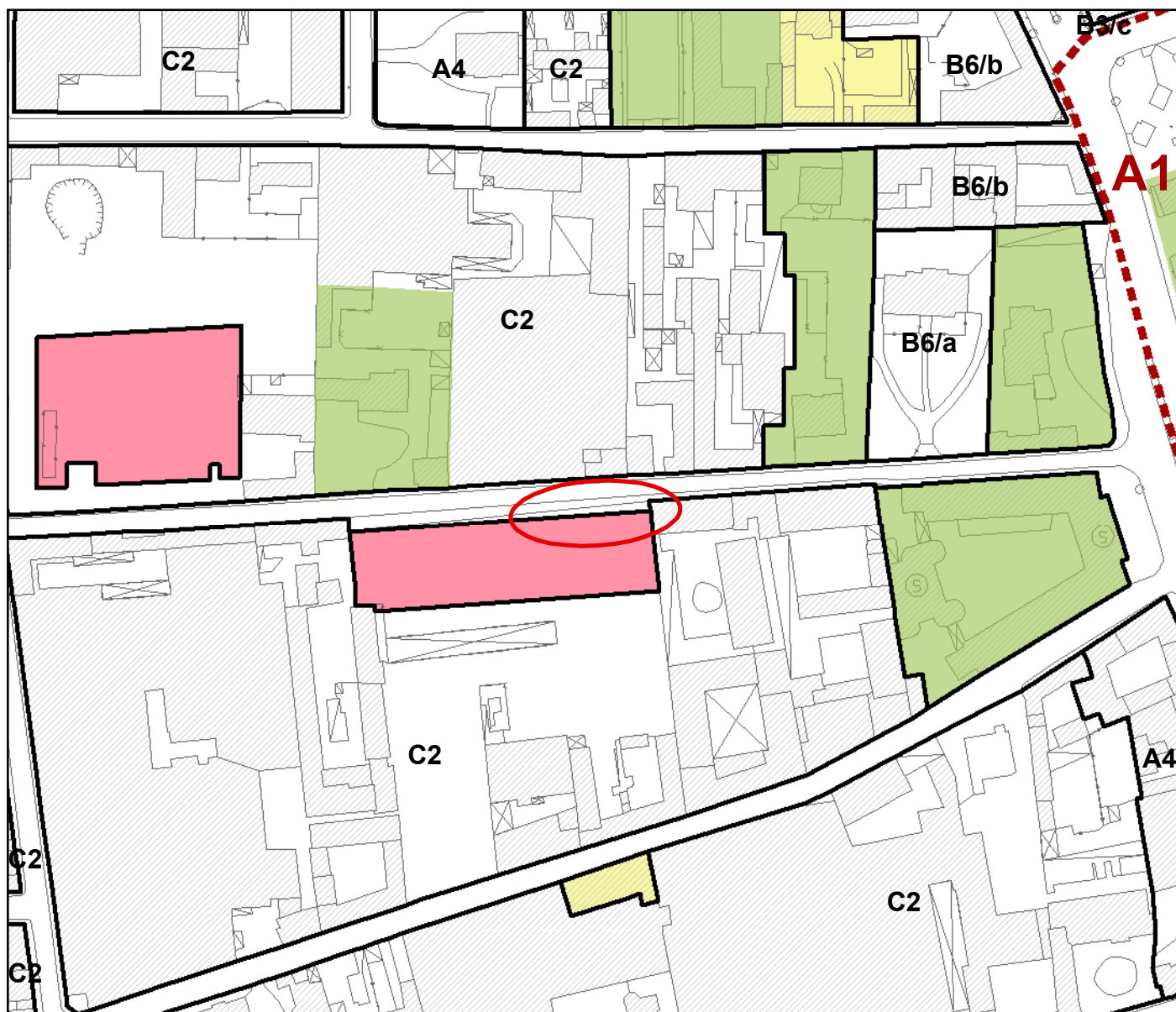
Localizzazione: **via Palestro via Palestro**

Elaborato 2: **C1.2**

Quartiere: **2 - S. Michele**

Descrizione errore:

errato allineamento del limite stradale



scala 1:2000

Legenda

errori grafici

Documento: **Piano delle Regole**

Elaborato 1: **C2.10**

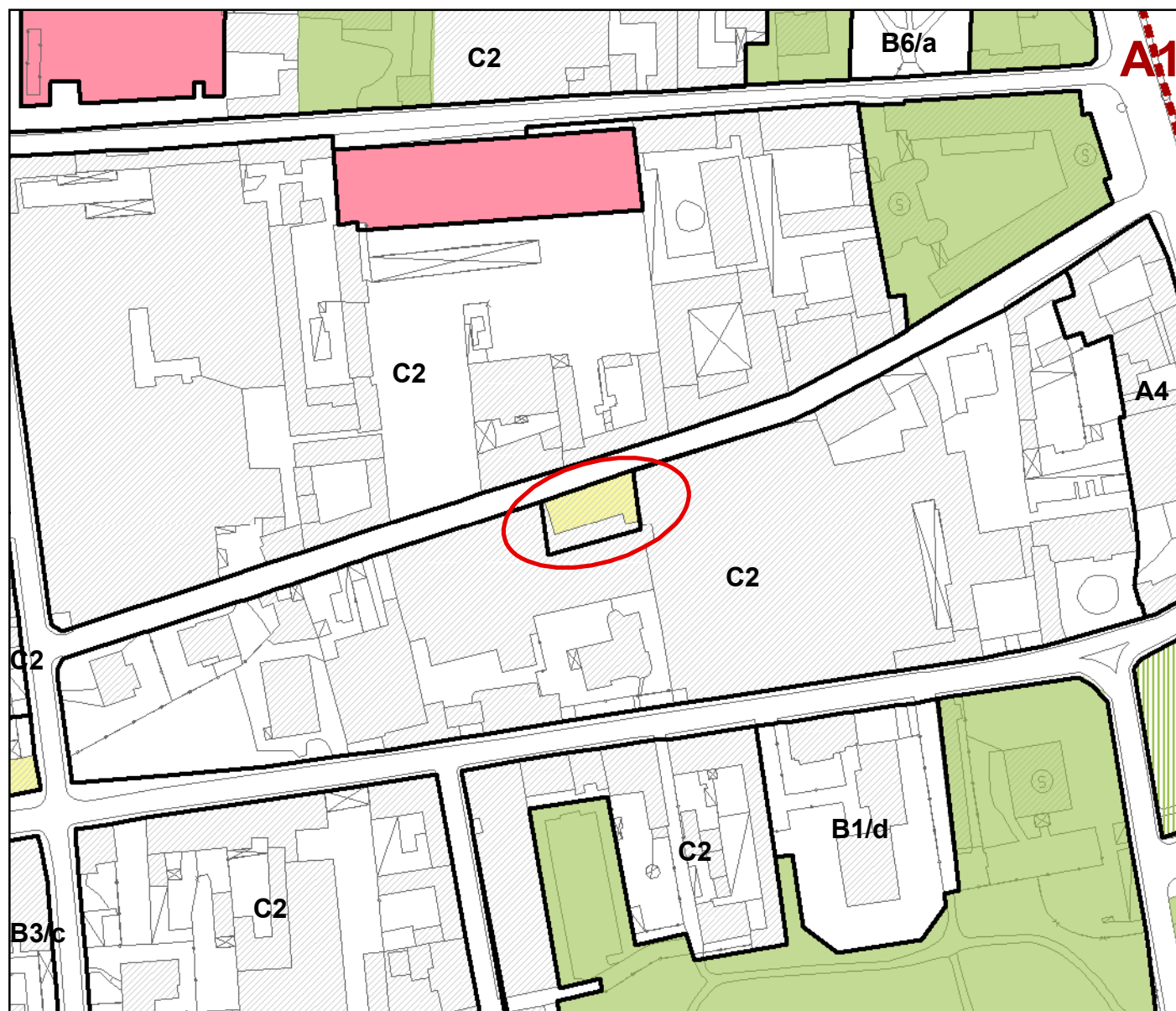
Localizzazione: **via Palestro via Palestro**

Elaborato 2: **C1.2**

Quartiere: **2 - S. Michele**

Correzione errore:

Allineare il limite stradale al perimetro del Piano attuativo e ai fabbricati esistenti



scala 1:2000

Legenda

errori grafici

Documento: **Piano delle Regole**

Elaborato 1: **C2.10**

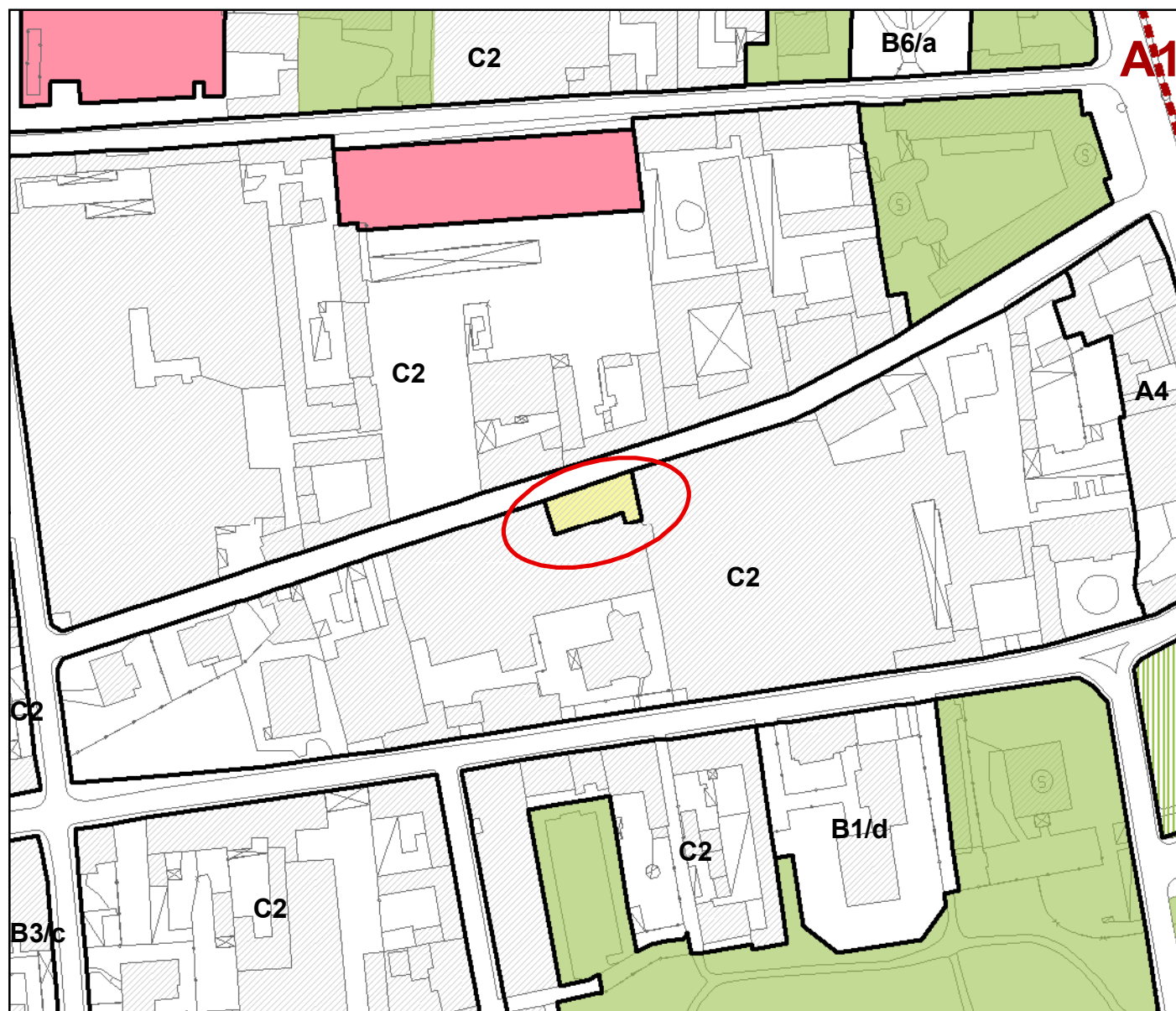
Localizzazione: **via Confalonieri**

Elaborato 2: **C1.2**

Quartiere: **2 - S. Michele**

Descrizione errore:

errata segnatura piano attuativo



scala 1:2000

Legenda

errori grafici

Documento: **Piano delle Regole**

Elaborato 1: **C2.10**

Localizzazione: **via Confalonieri**

Elaborato 2: **C1.2**

Quartiere: **2 - S. Michele**

Correzione errore:

Adeguare il limite della sottozona C2 al perimetro del Piano Attuativo approvato



scala 1:2000

Legenda

errori grafici

Documento:	Piano delle Regole		
Elaborato 1:	C2.10	Localizzazione:	via Rimembranze
Elaborato 2:	C1.2	Quartiere:	2 - S. Michele

Descrizione errore:
errato allineamento tra sottozona B3/c e la linea stradale



scala 1:2000

Legenda

errori grafici

Documento: **Piano delle Regole**

Elaborato 1: **C2.10**

Localizzazione: **via Rimembranze**

Elaborato 2: **C1.2**

Quartiere: **2 - S. Michele**

Correzione errore:

Allineare sottozona B3/c a limite stradale



scala 1:2000

Legenda

errori grafici

Documento:	Piano delle Regole		
Elaborato 1:	C2.10	Localizzazione:	via Fano
Elaborato 2:	C1.2	Quartiere:	2 - S. Michele

Descrizione errore:
errato allineamento tra sottozona B2/d e la linea stradale



scala 1:2000

Legenda

errori grafici

Documento: **Piano delle Regole**

Elaborato 1: **C2.10**

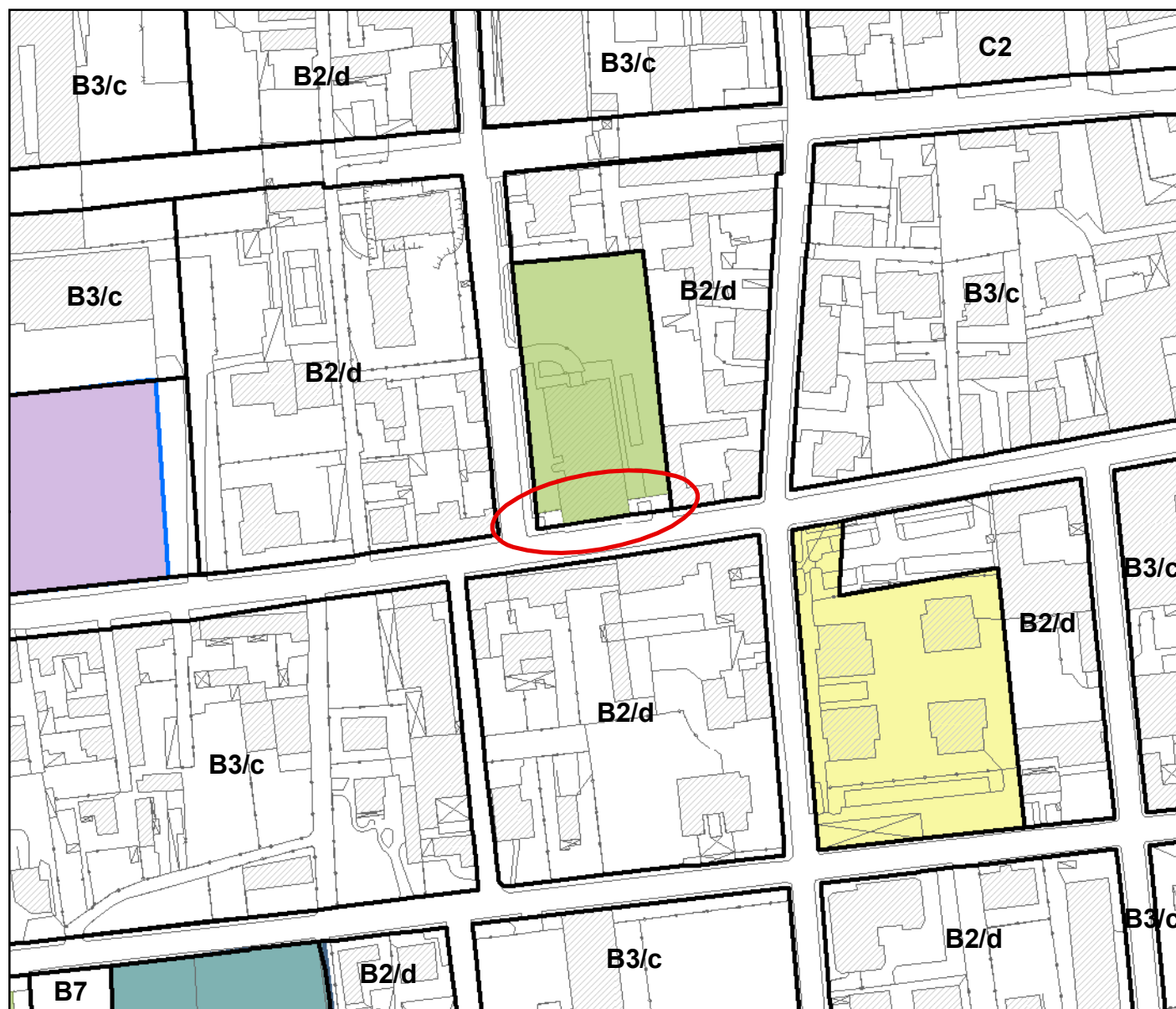
Localizzazione: **via Fano**

Elaborato 2: **C1.2**

Quartiere: **2 - S. Michele**

Correzione errore:

Allineare sottozona B2/d allo stato di fatto



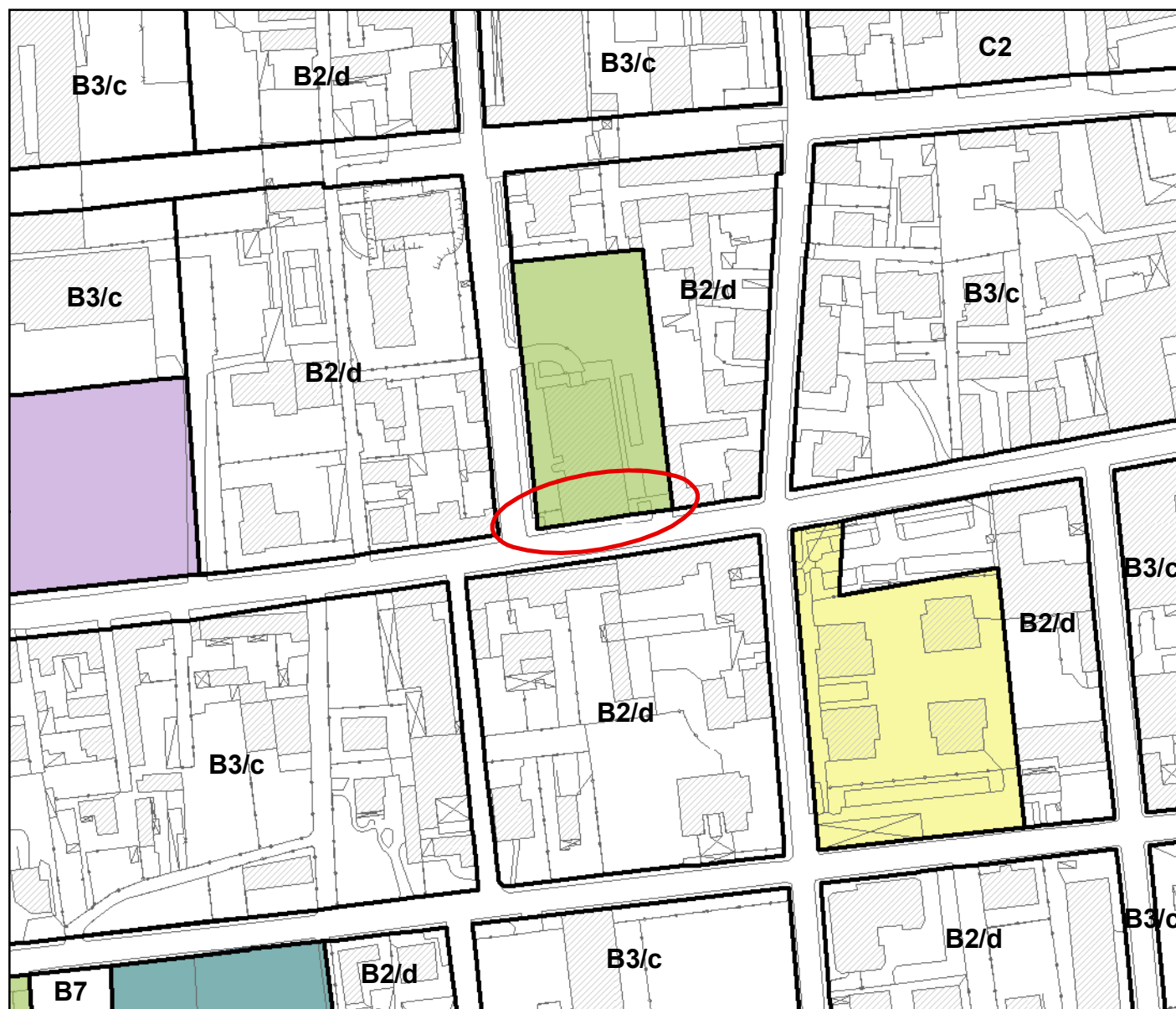
scala 1:2000

Legenda

errori grafici

Documento:	Piano delle Regole		
Elaborato 1:	C2.10	Localizzazione:	via Espinasse
Elaborato 2:	C1.2	Quartiere:	2 - S. Michele

Descrizione errore:
aree non azionate tra servizio esistente e linea stradale



scala 1:2000

Legenda

errori grafici

Documento: **Piano delle Regole**

Elaborato 1: **C2.10**

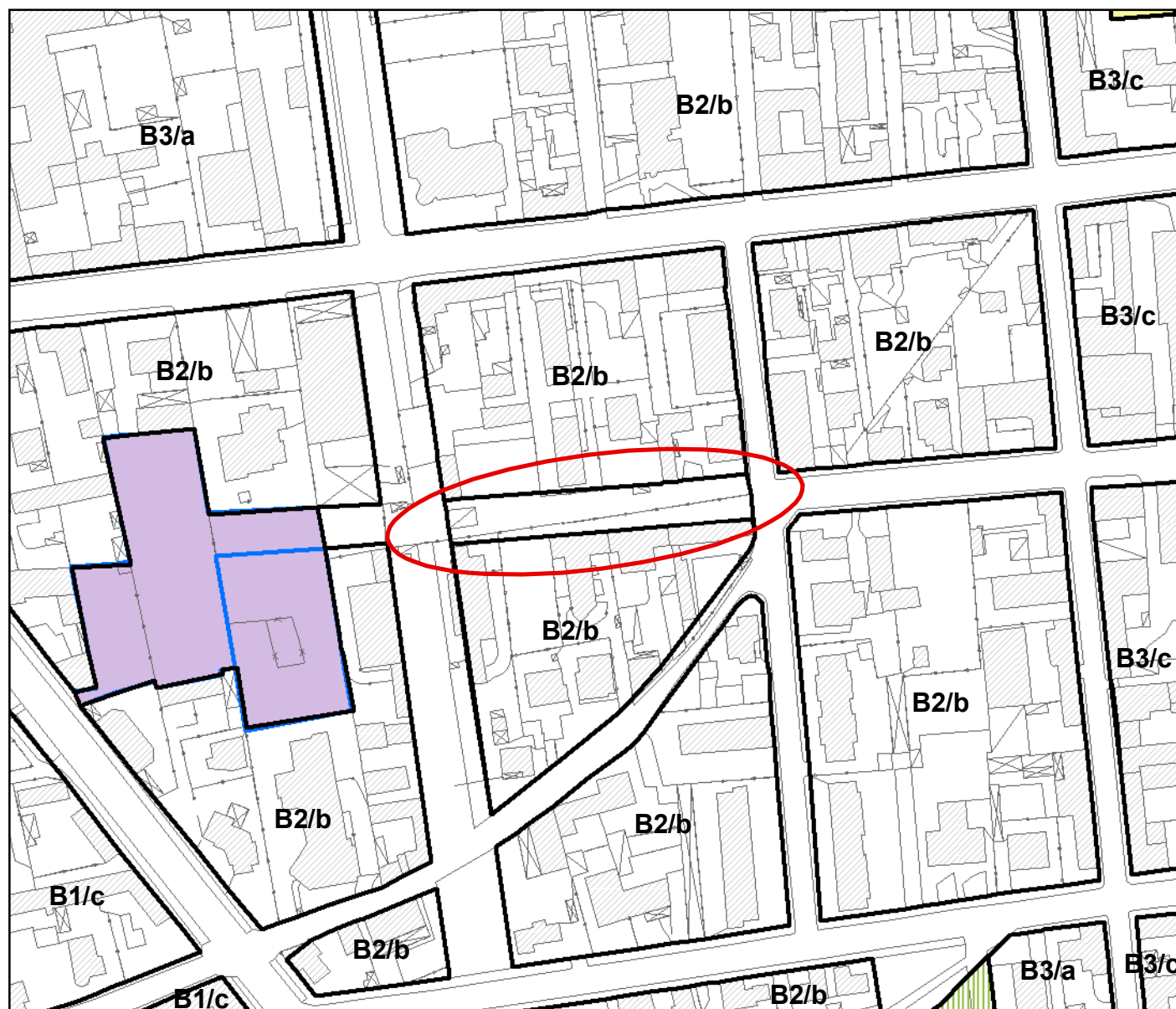
Localizzazione: **via Espinasse**

Elaborato 2: **C1.2**

Quartiere: **2 - S. Michele**

Correzione errore:

Estendere servizio esistente fino al limite stradale



scala 1:2000

Legenda

errori grafici

Documento:	Piano delle Regole		
Elaborato 1:	C2.10	Localizzazione:	via Pescara
Elaborato 2:	C1.2	Quartiere:	2 - S. Michele

Descrizione errore:
sovrapposizione tra linee stradali e sottozona B2/b



scala 1:2000

Legenda

errori grafici

Documento: **Piano delle Regole**

Elaborato 1: **C2.10**

Localizzazione: **via Pescara**

Elaborato 2: **C1.2**

Quartiere: **2 - S. Michele**

Correzione errore:

Eliminare segni grafici che intercludono sede stradale di previsione



scala 1:2000

Legenda

errori grafici

Documento: **Piano delle Regole**

Elaborato 1: **C2.10**

Localizzazione: **via Vespucci**

Elaborato 2: **C1.2**

Quartiere: **2 - S. Michele**

Descrizione errore:

area non azzonata tra piano attuativo approvato e area a servizi esistente



scala 1:2000

Legenda

errori grafici

Documento: **Piano delle Regole**

Elaborato 1: **C2.10**

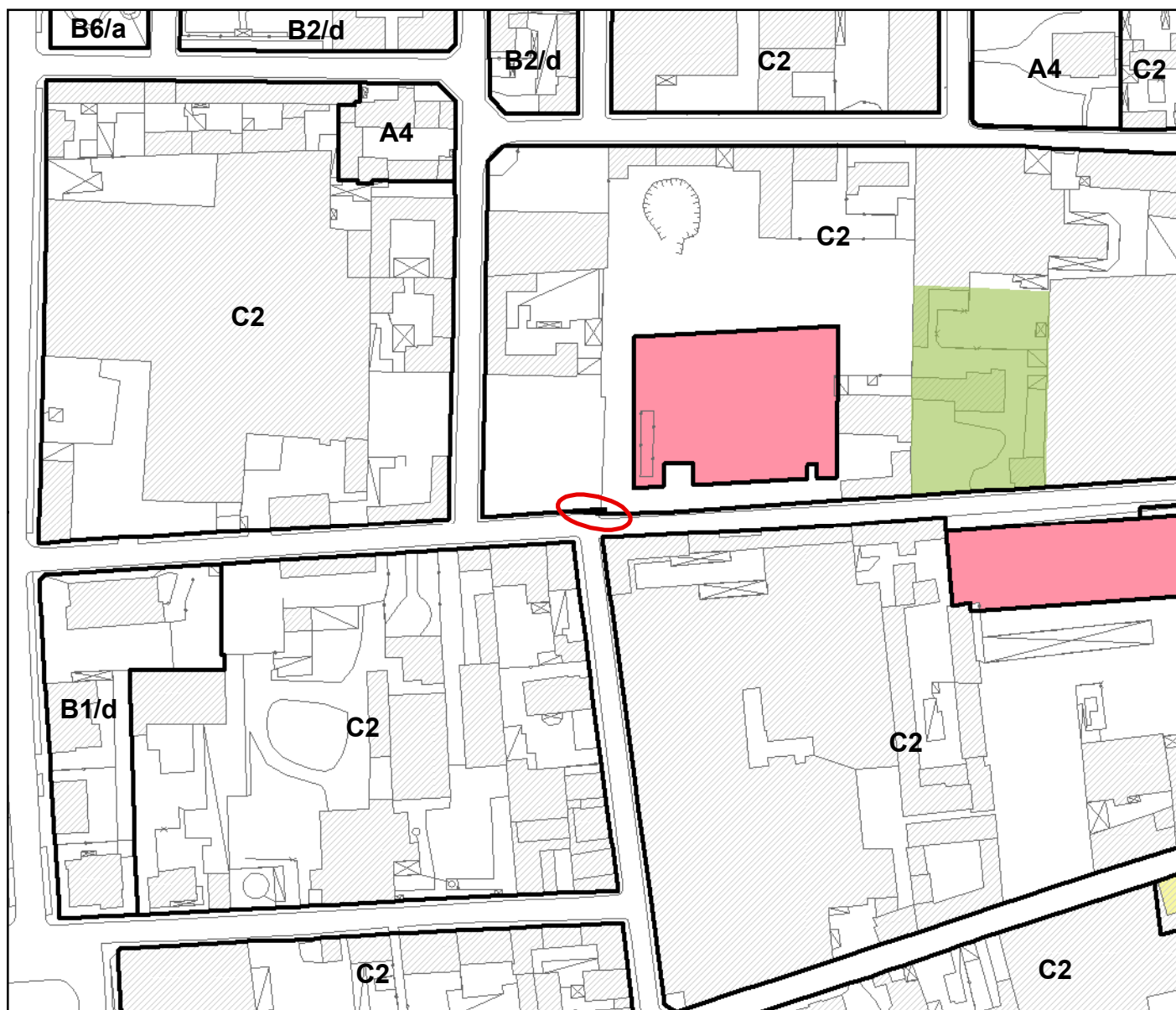
Localizzazione: **via Vespucci**

Elaborato 2: **C1.2**

Quartiere: **2 - S. Michele**

Correzione errore:

Estendere servizio esistente ad area non azzonata, allineare al Piano attuato e allo stato di fatto



scala 1:2000

Legenda

errori grafici

Documento: **Piano delle Regole**

Elaborato 1: **C2.10**

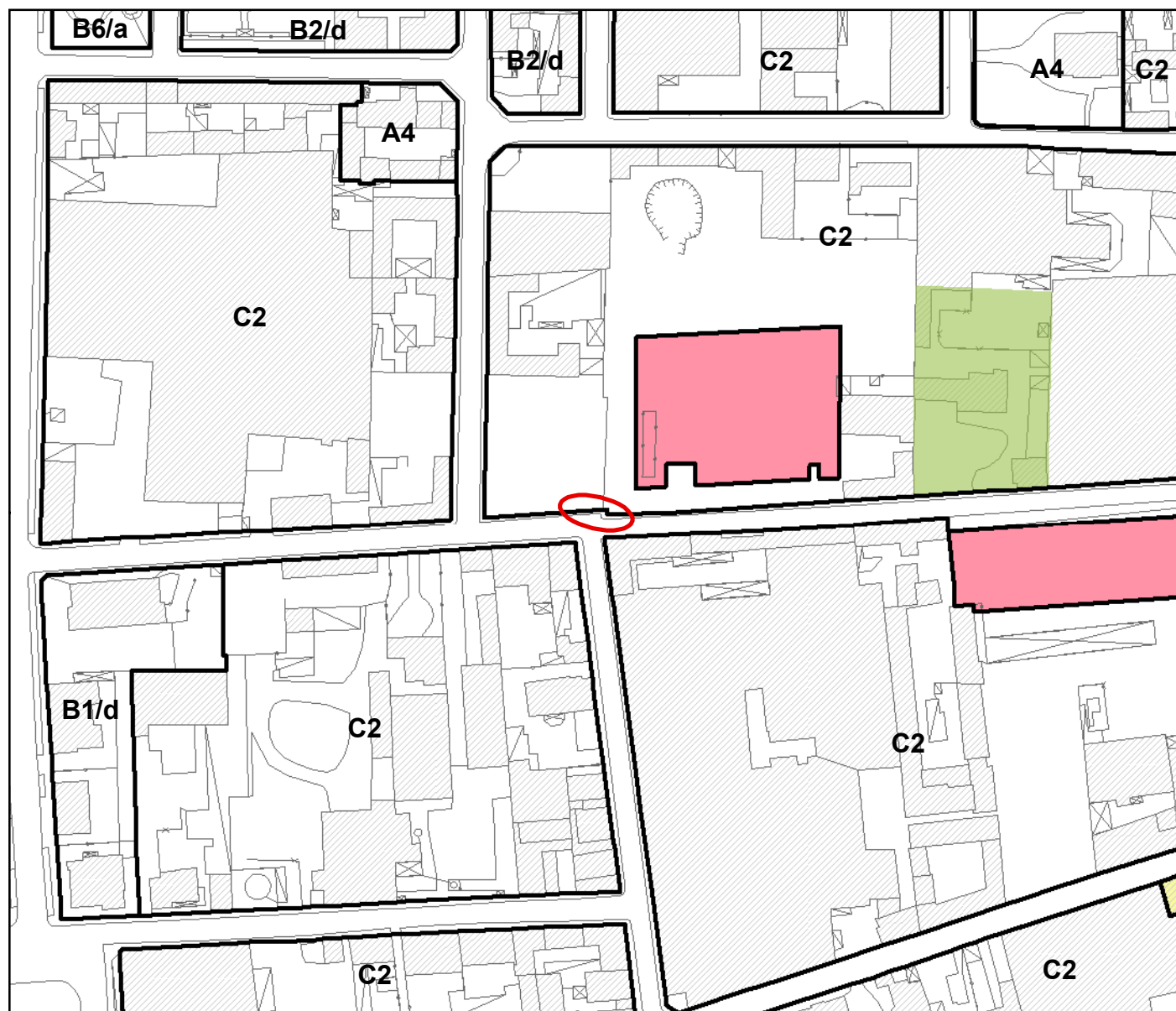
Localizzazione: **via Palestro**

Elaborato 2: **C1.2**

Quartiere: **2 - S. Michele**

Descrizione errore:

errato allineamento tra sottozona C2 e linea stradale



scala 1:2000

Legenda

errori grafici

Documento: **Piano delle Regole**

Elaborato 1: **C2.10**

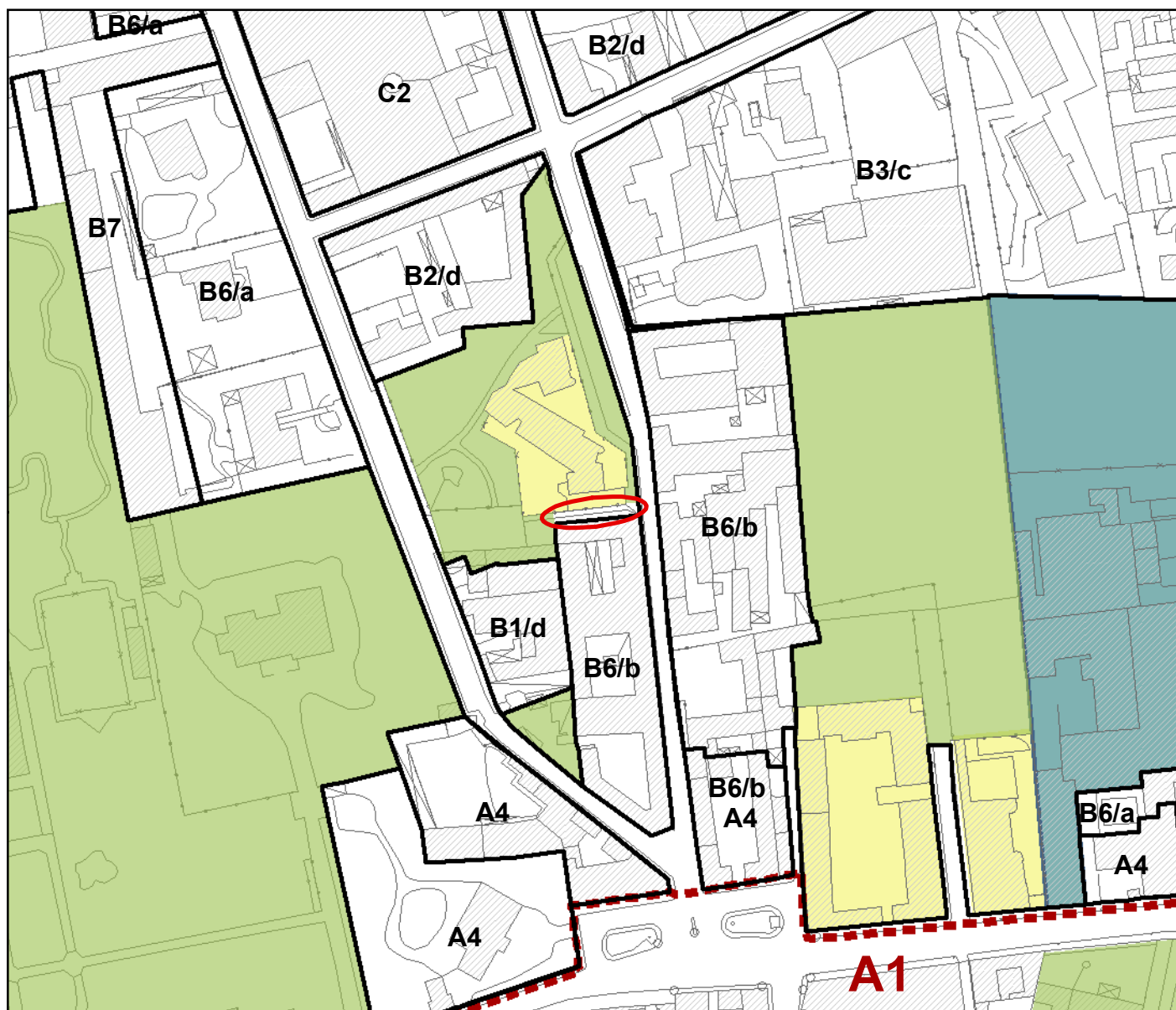
Localizzazione: **via Palestro**

Elaborato 2: **C1.2**

Quartiere: **2 - S. Michele**

Correzione errore:

Allineare sottozona C2 a limite stradale



scala 1:2000

Legenda

errori grafici

Documento: **Piano delle Regole**

Elaborato 1: **C2.10**

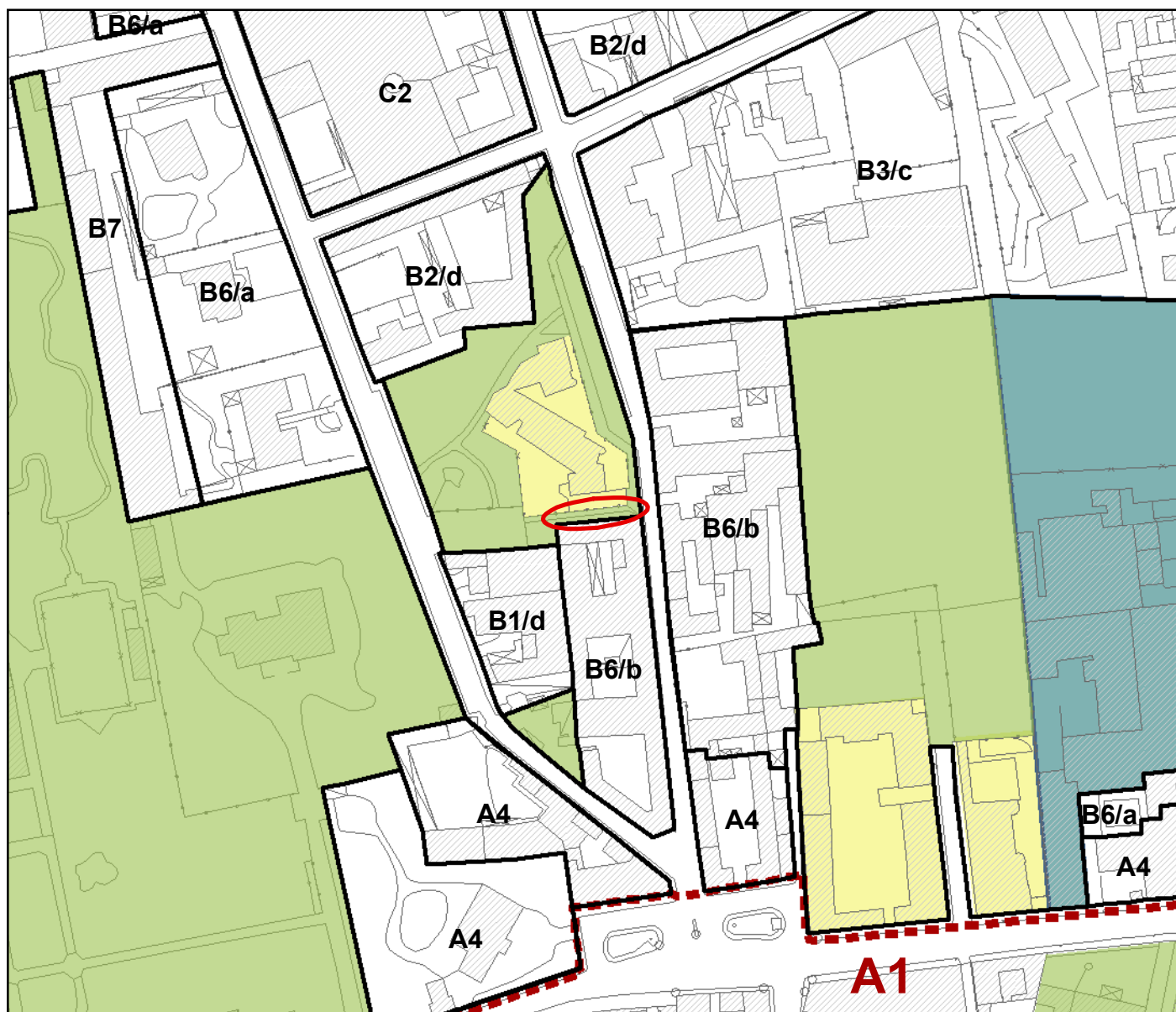
Localizzazione: **via Mentana**

Elaborato 2: **C1.2**

Quartiere: **1 - S. Giovanni**

Descrizione errore:

area non azzonata tra piano attuativo esistente e sottozona B6/b



scala 1:2000

Legenda

errori grafici

Documento: **Piano delle Regole**

Elaborato 1: **C2.10**

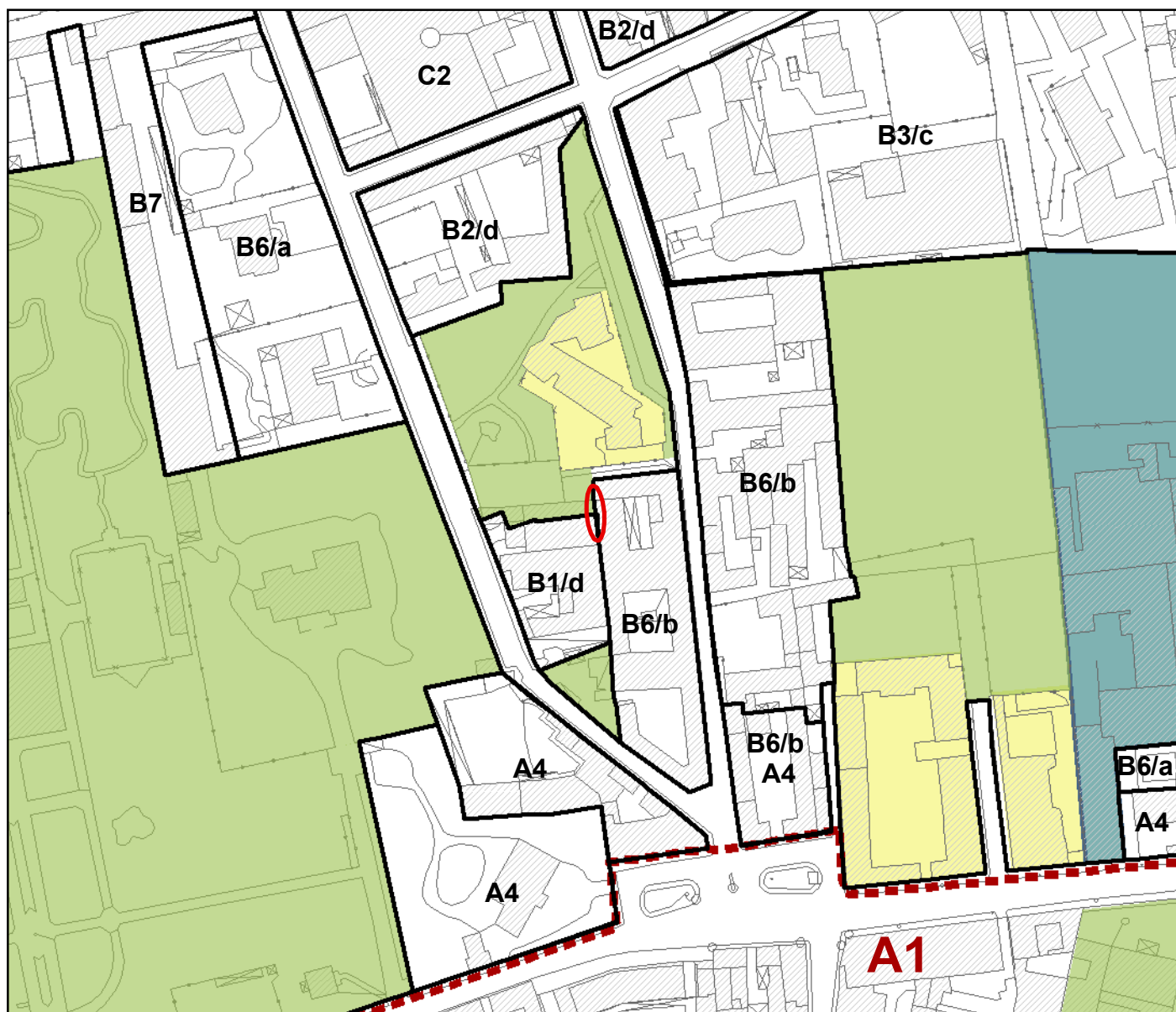
Localizzazione: **via Mentana**

Elaborato 2: **C1.2**

Quartiere: **1 - S. Giovanni**

Correzione errore:

Estendere Servizio esistente (parcheggio) ad area non azzonata



scala 1:2000

Legenda

errori grafici

Documento: **Piano delle Regole**

Elaborato 1: **C2.10**

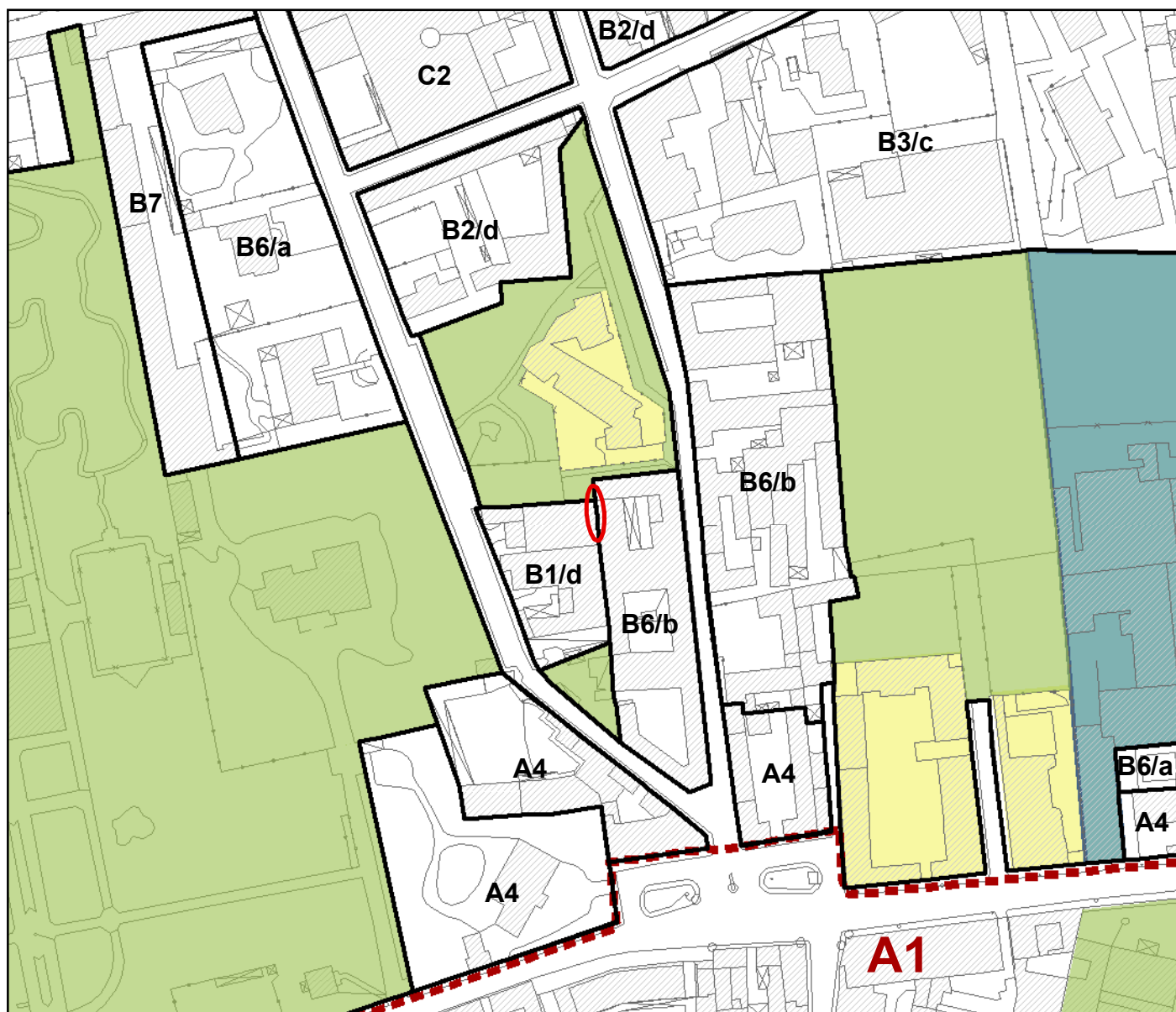
Localizzazione: **via Bellini, via Mentana**

Elaborato 2: **C1.2**

Quartiere: **1 - S. Giovanni**

Descrizione errore:

errato allineamento tra le sottozone B1/d, B6/b e area a servizi



scala 1:2000

Legenda

errori grafici

Documento: **Piano delle Regole**

Elaborato 1: **C2.10**

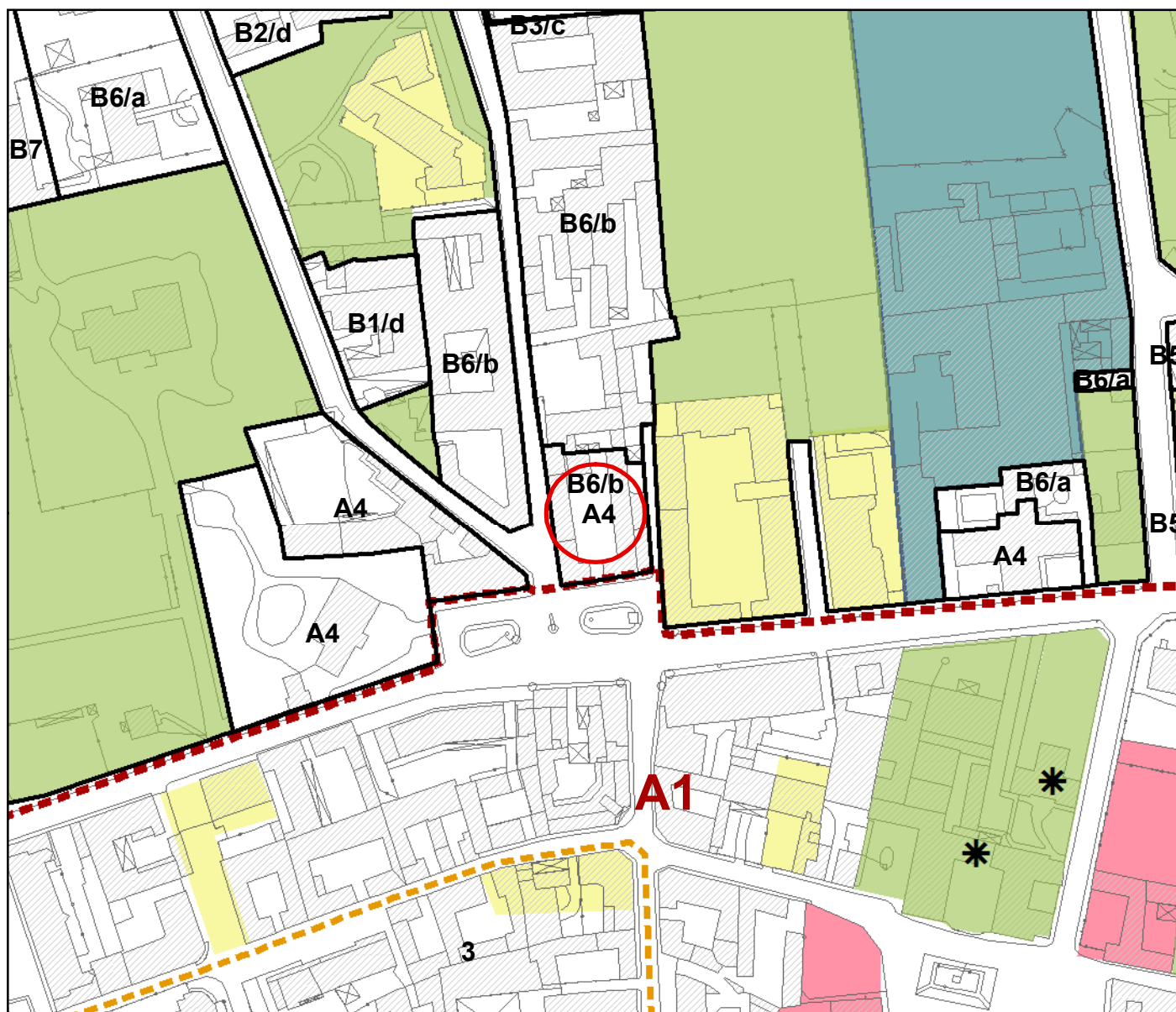
Localizzazione: **via Bellini, via Mentana**

Elaborato 2: **C1.2**

Quartiere: **1 - S. Giovanni**

Correzione errore:

Allineare Servizio esistente e sottozone B1/d e B6/b allo stato di fatto, estendere servizio fino a limite stradale



scala 1:2000

Legenda

errori grafici

Documento: **Piano delle Regole**

Elaborato 1: **C2.10**

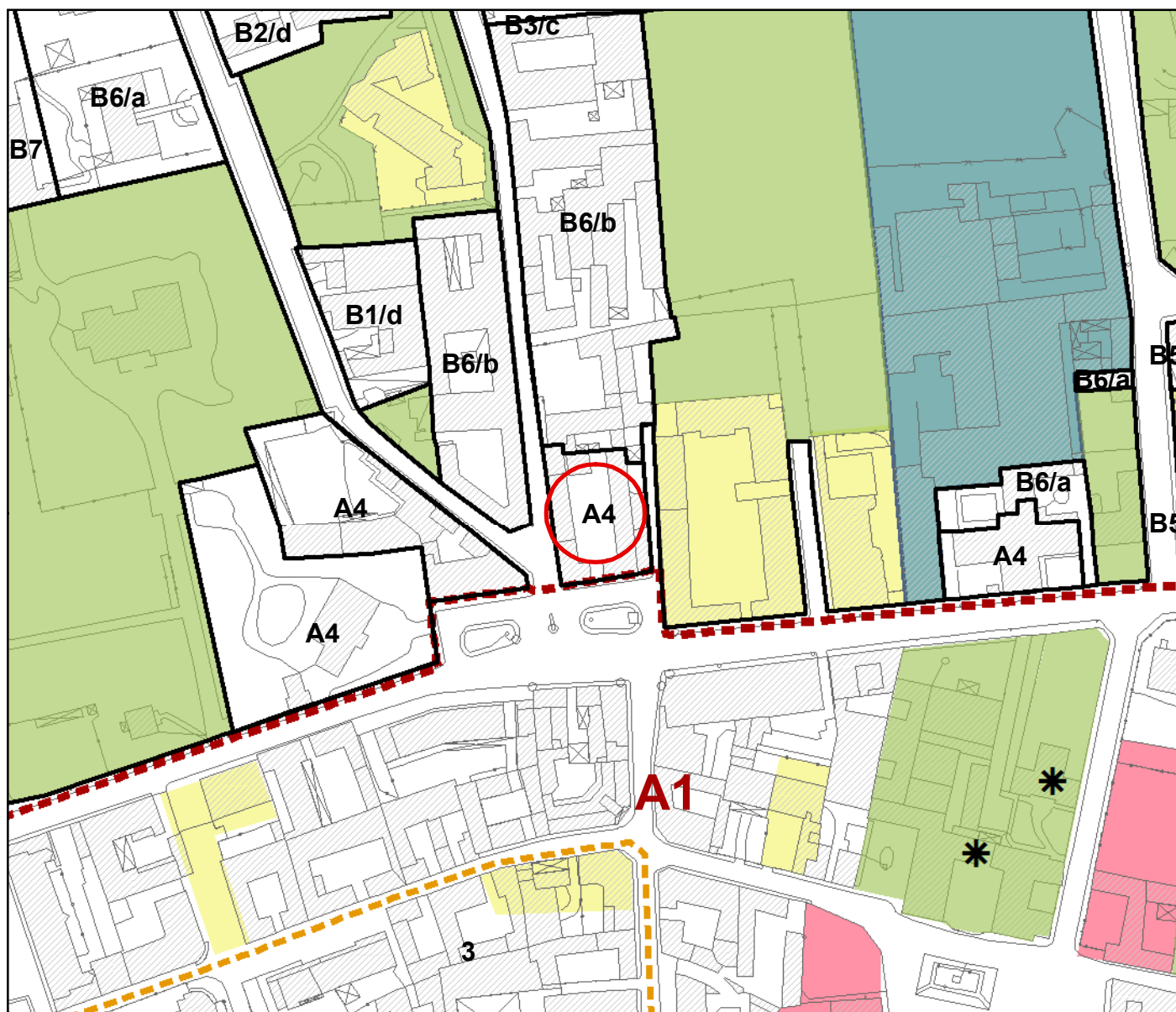
Localizzazione: **angolo via Mentana, piazza Colombo**

Elaborato 2: **C1.2**

Quartiere: **1 - S. Giovanni**

Descrizione errore:

indicare una sola sottozona



scala 1:2000

Legenda

errori grafici

Documento: **Piano delle Regole**

Elaborato 1: **C2.10**

Localizzazione: **angolo via Mentana, piazza Colombo**

Elaborato 2: **C1.2**

Quartiere: **1 - S. Giovanni**

Correzione errore:

Eliminare sottozona B6/b, lasciare A4



scala 1:2000

Legenda

errori grafici

Documento: **Piano delle Regole**

Elaborato 1: **C7**

Localizzazione: **Piazza Manzoni, via Palestro, via Confalonieri**

Elaborato 2: **C8**

Quartiere: **2 - S. Michele**

Descrizione errore:

area azionata sia come A4 che come C2 (elaborati C7 e C8)



scala 1:2000

Legenda

errori grafici

Documento: **Piano delle Regole**

Elaborato 1: **C7**

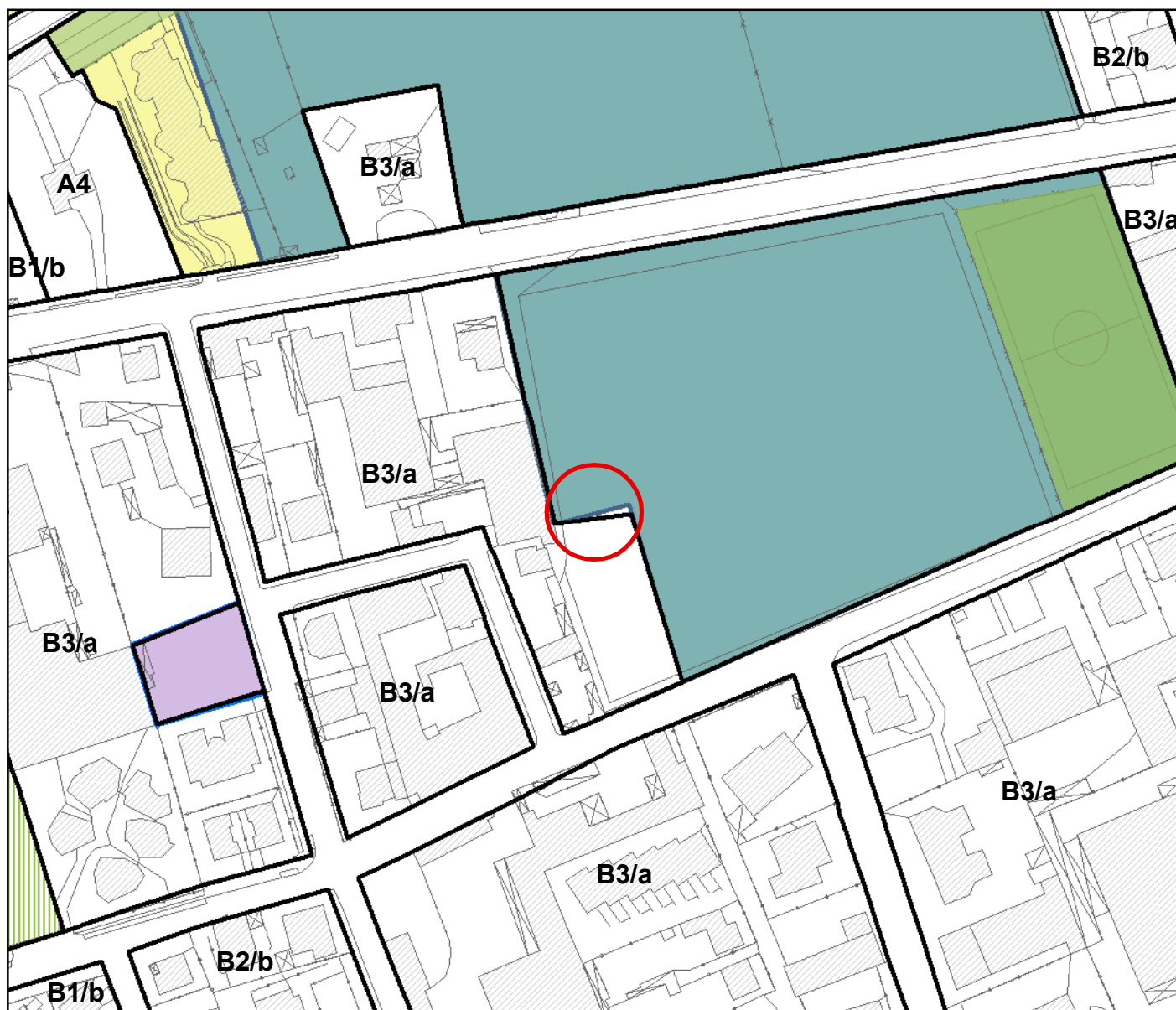
Localizzazione: **Piazza Manzoni, via Palestro, via Confalonieri**

Elaborato 2: **C8**

Quartiere: **2 - S. Michele**

Correzione errore:

Mantenere azzonamento A4



scala 1:2000

Legenda

errori grafici

Documento: **Piano delle Regole**

Elaborato 1: **C2.11**

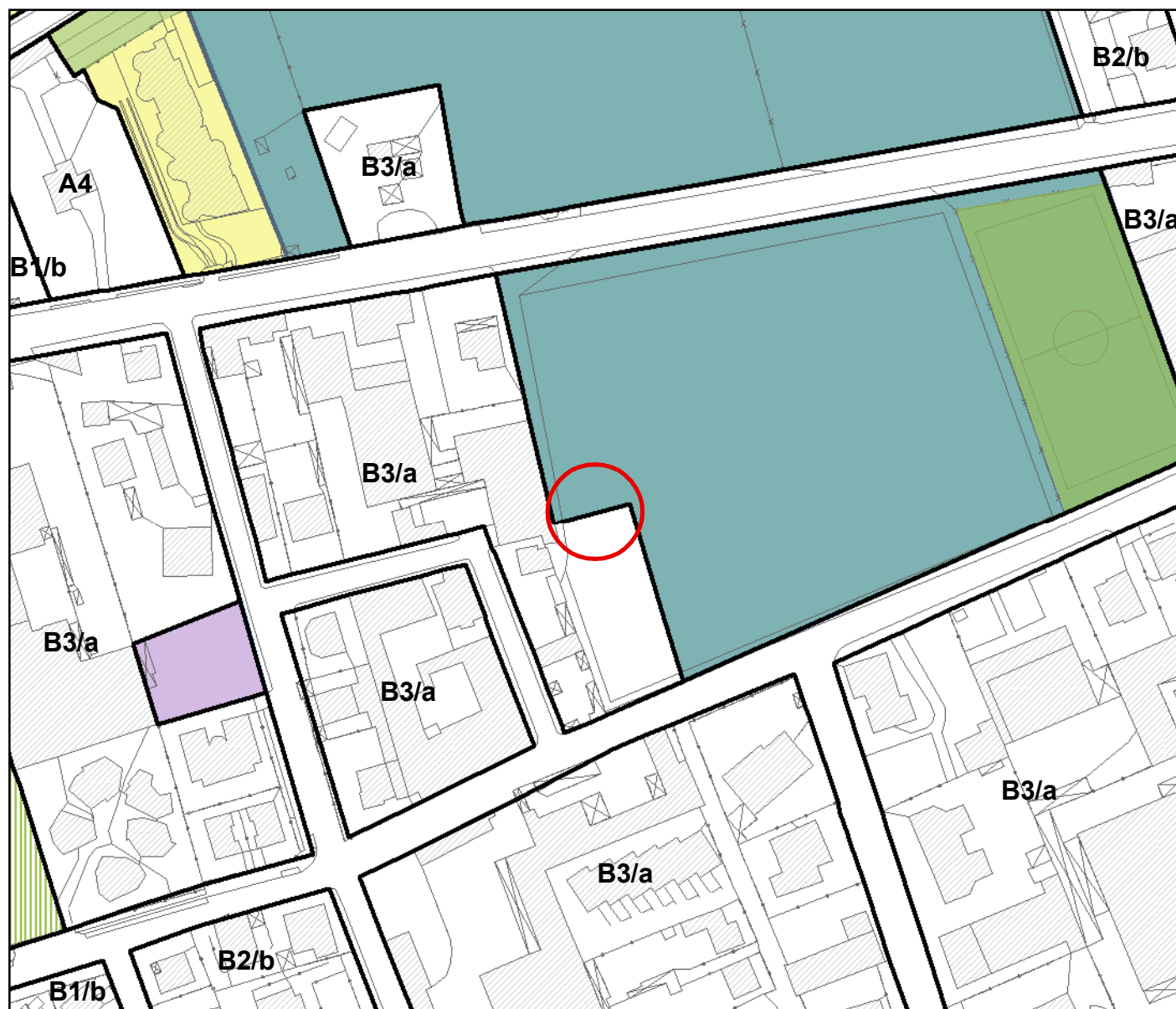
Localizzazione: **via cà Bianca, via degli Osti, Corso XX Settembre**

Elaborato 2: **C1.2**

Quartiere: **3 - S.S. Apostoli**

Descrizione errore:

errato allineamento tra perimetro dell'area di trasformazione e sottozona B3/a



scala 1:2000

Legenda

errori grafici

Documento: **Piano delle Regole**

Elaborato 1: **C2.11**

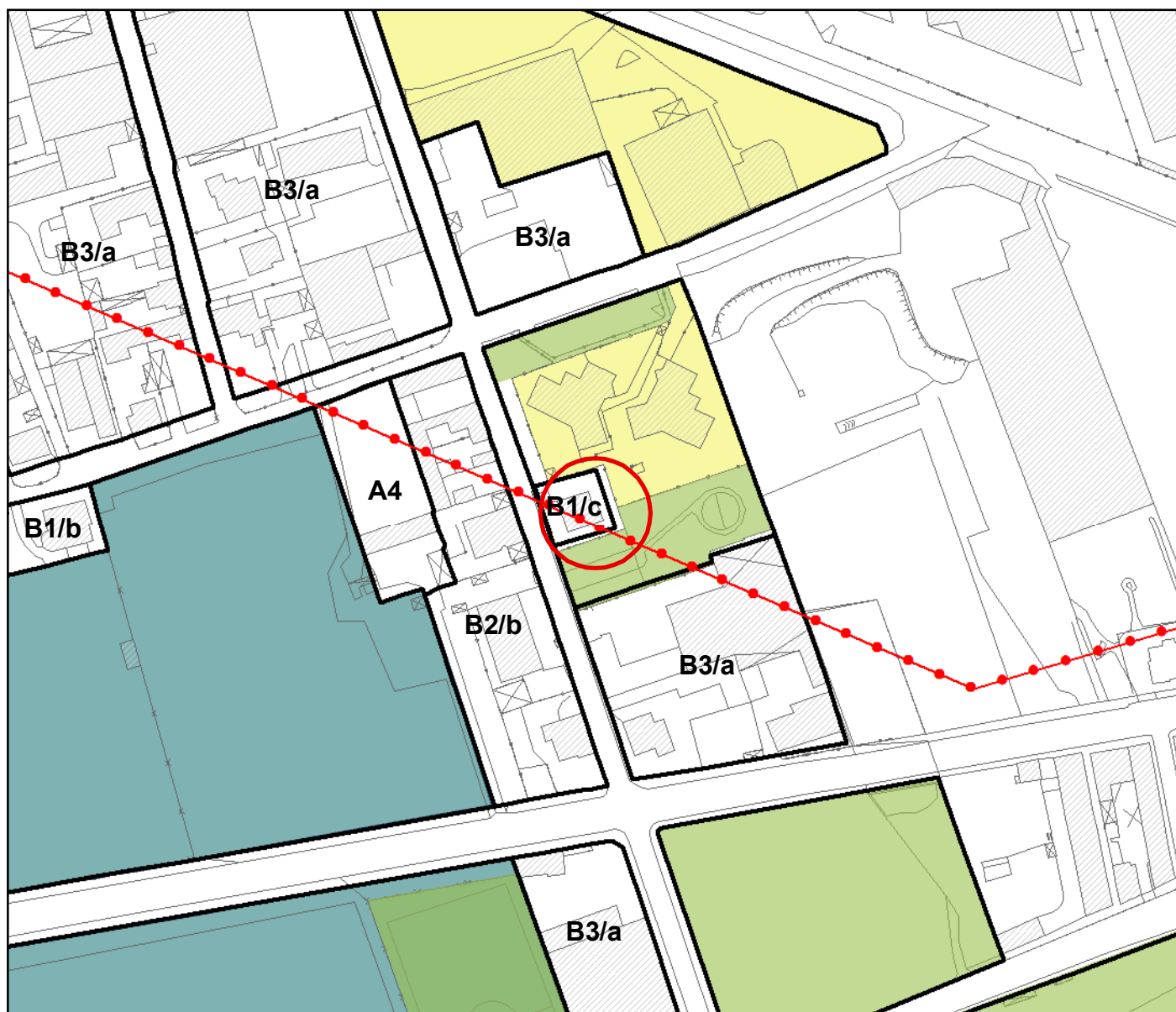
Localizzazione: **via cà Bianca, via degli Osti, Corso XX Settembre**

Elaborato 2: **C1.2**

Quartiere: **3 - S.S. Apostoli**

Correzione errore:

Allineare sottozona B3/a all'area di trasformazione e allo stato di fatto



scala 1:2000

Legenda

errori grafici

Documento: **Piano delle Regole**

Elaborato 1: **C2.11**

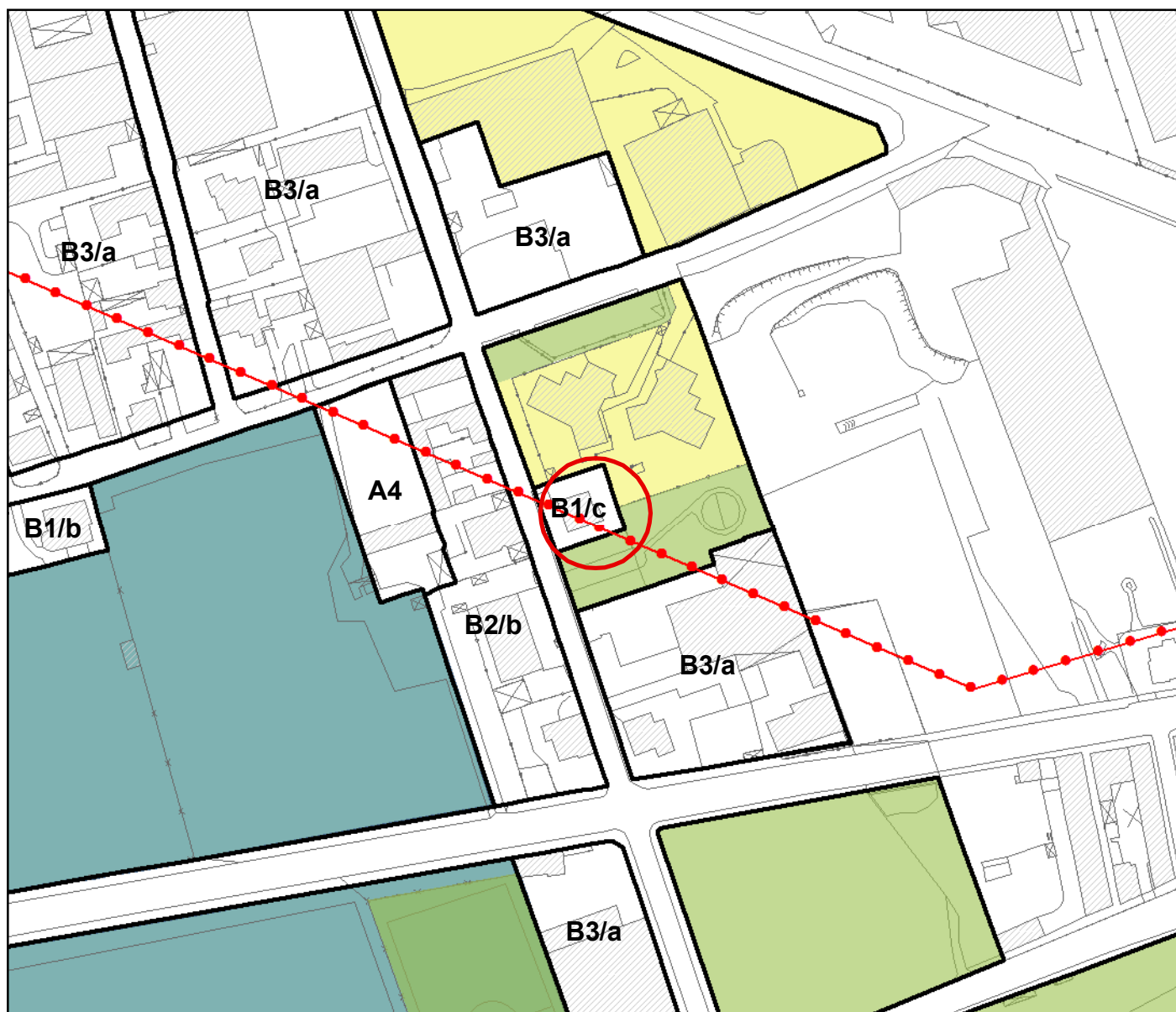
Localizzazione: **via Grosseto, 10**

Elaborato 2: **C1.2**

Quartiere: **3 - S.S. Apostoli**

Descrizione errore:

non corretta delimitazione della sottozona B1/c



scala 1:2000

Legenda

errori grafici

Documento: **Piano delle Regole**

Elaborato 1: **C2.11**

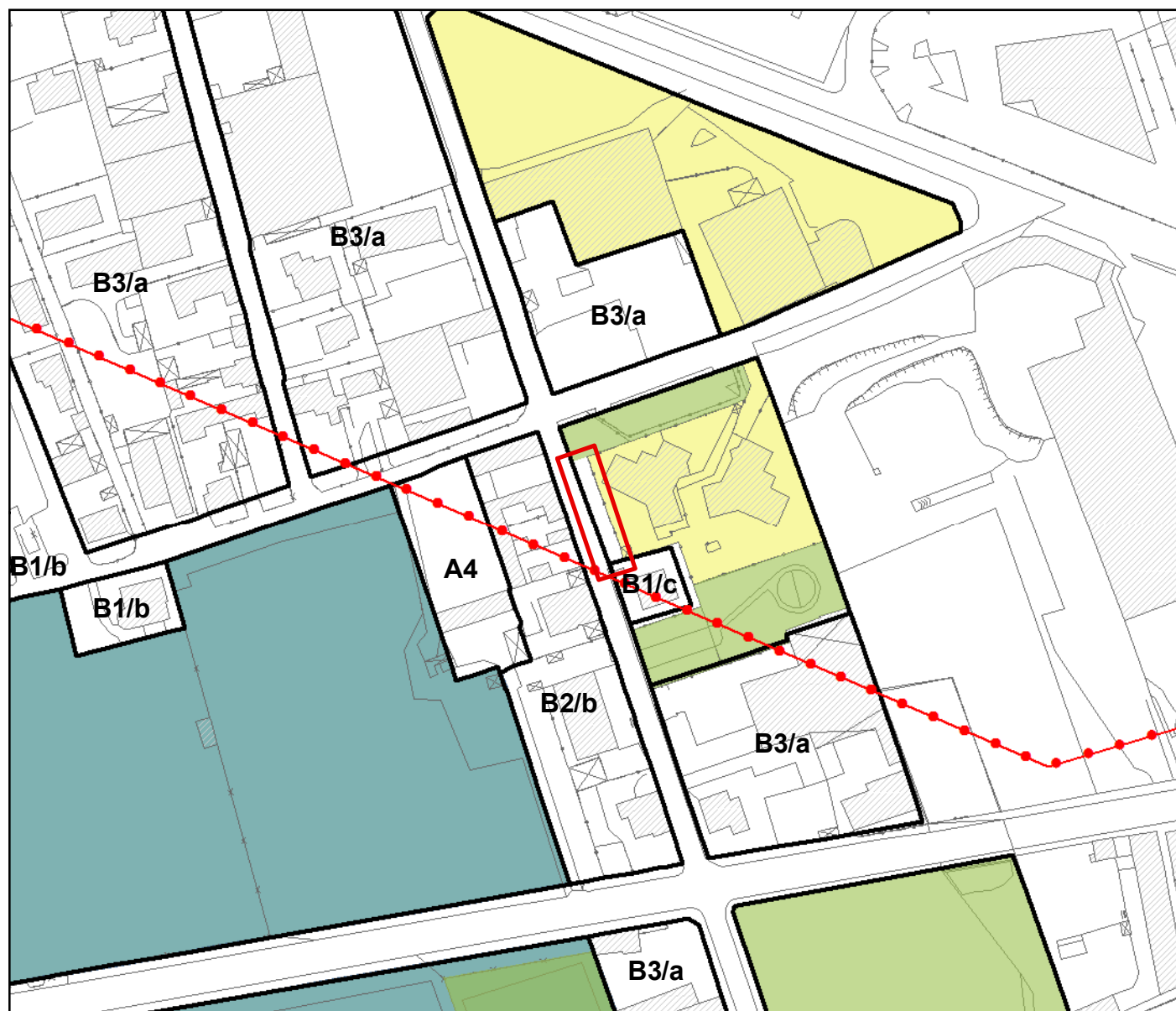
Localizzazione: **via Grosseto, 10**

Elaborato 2: **C1.2**

Quartiere: **3 - S.S. Apostoli**

Correzione errore:

Allineare sottozona B1/c a stato di fatto, estenderla fino al piano attuativo attuato e al servizio esistente



scala 1:2000

Legenda

errori grafici

Documento: **Piano delle Regole**

Elaborato 1: **C2.11**

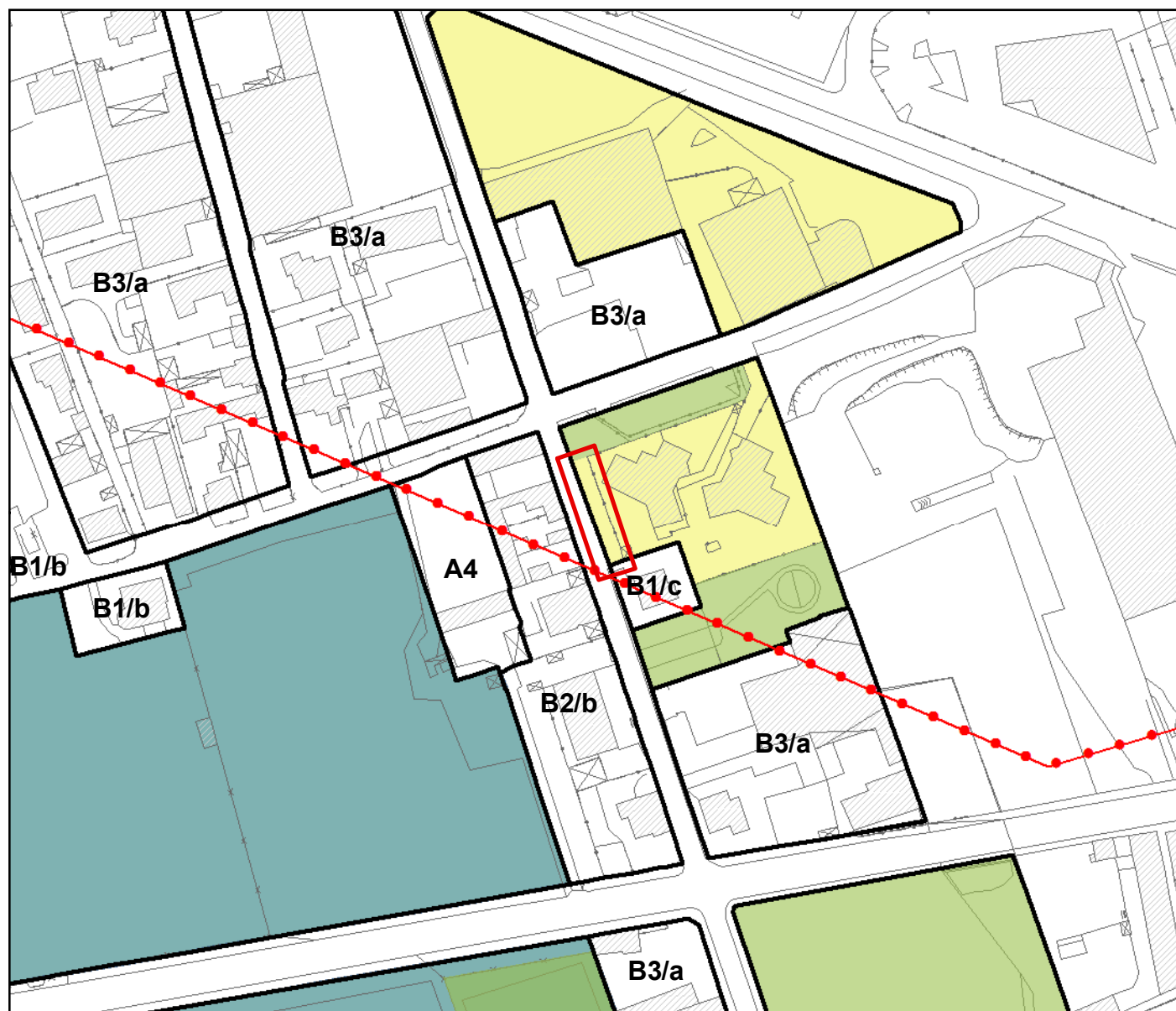
Localizzazione: **via Grosseto, 10**

Elaborato 2: **C1.2**

Quartiere: **3 - S.S. Apostoli**

Descrizione errore:

area non azzonata tra piano attuato e linea stradale



scala 1:2000

Legenda

errori grafici

Documento: **Piano delle Regole**

Elaborato 1: **C2.11**

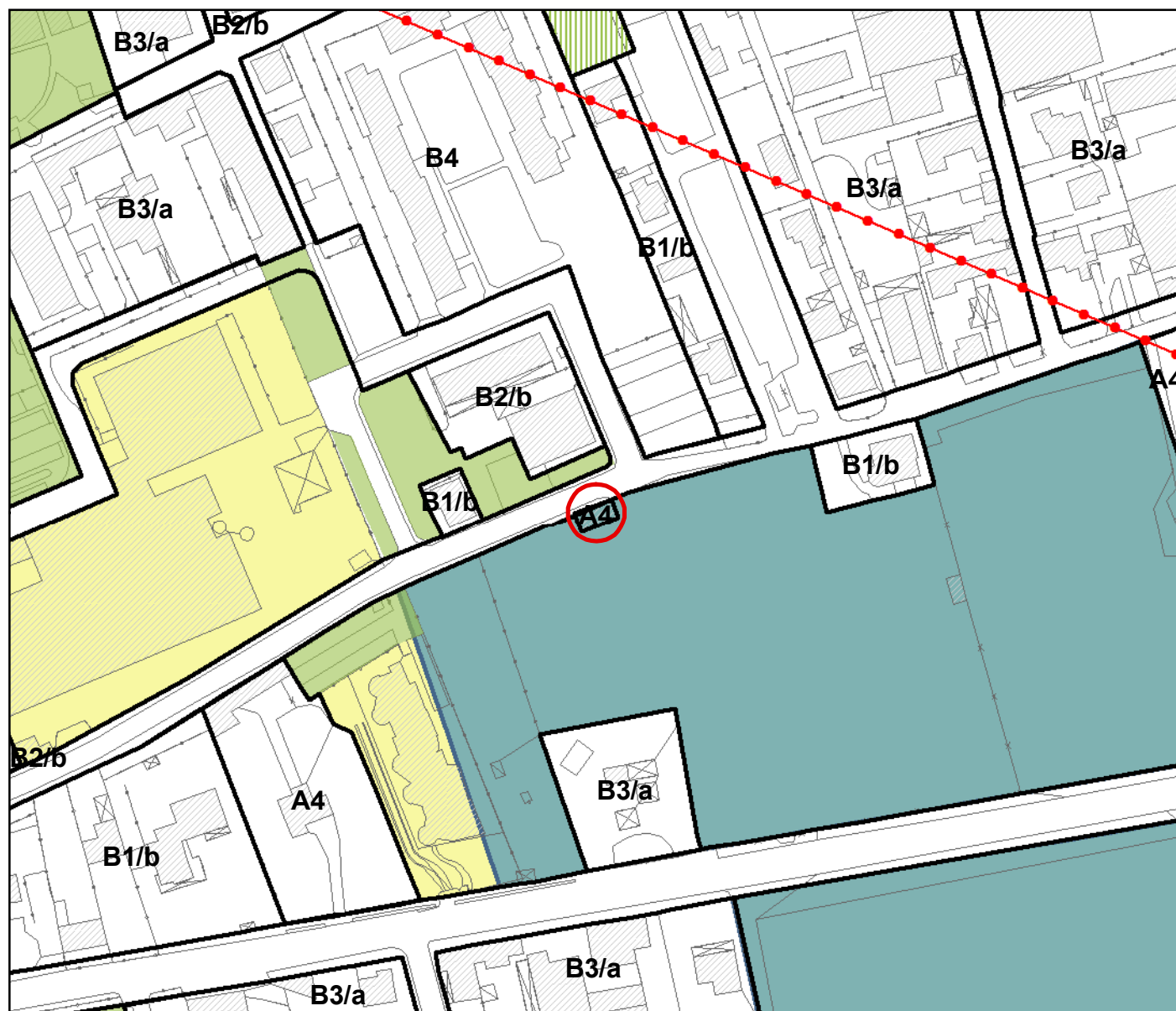
Localizzazione: **via Grosseto, 10**

Elaborato 2: **C1.2**

Quartiere: **3 - S.S. Apostoli**

Correzione errore:

Estendere Piano attuativo attuato fino a limite stradale ed allineare a stato di fatto



scala 1:2000

Legenda

errori grafici

Documento: **Piano delle Regole**

Elaborato 1: **C2.11**

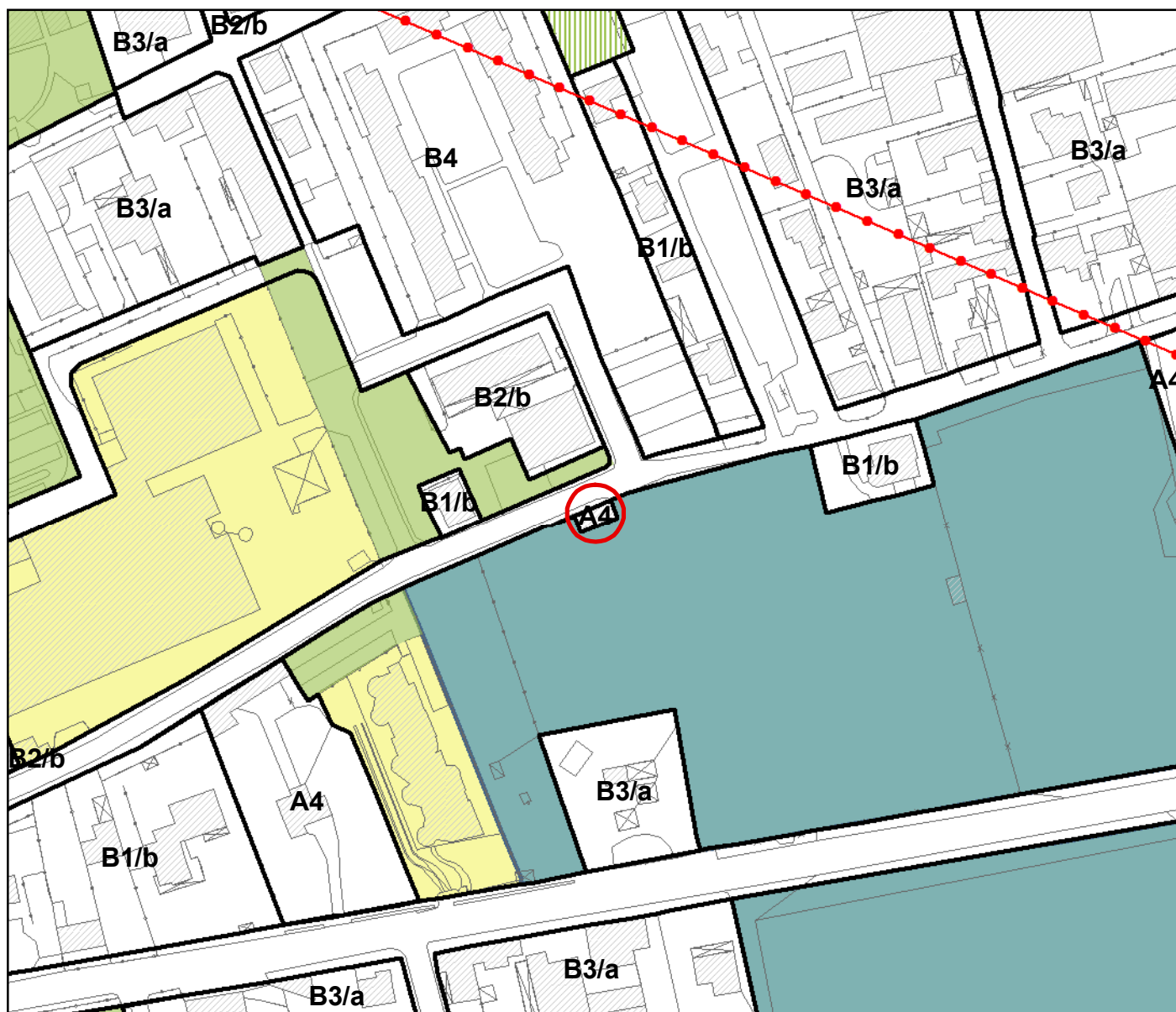
Localizzazione: **via Macca**

Elaborato 2: **C1.2**

Quartiere: **3 - S.S. Apostoli**

Descrizione errore:

sovrapposizione tra sottozona A4 e ATRU



scala 1:2000

Legenda

errori grafici

Documento: **Piano delle Regole**

Elaborato 1: **C2.11**

Localizzazione: **via Macca**

Elaborato 2: **C1.2**

Quartiere: **3 - S.S. Apostoli**

Correzione errore:

Correggere sottozona A4 e rettificare ATRU su stato di fatto



scala 1:2000

Legenda

errori grafici

Documento: **Piano delle Regole**

Elaborato 1: **C2.11**

Localizzazione: **Corso XX Settembre, 87**

Elaborato 2: **C1.2**

Quartiere: **3 - S.S. Apostoli**

Descrizione errore:

sovrapposizione tra ATRU, piano attuativo e servizio esistente



scala 1:2000

Legenda

errori grafici

Documento: **Piano delle Regole**

Elaborato 1: **C2.11**

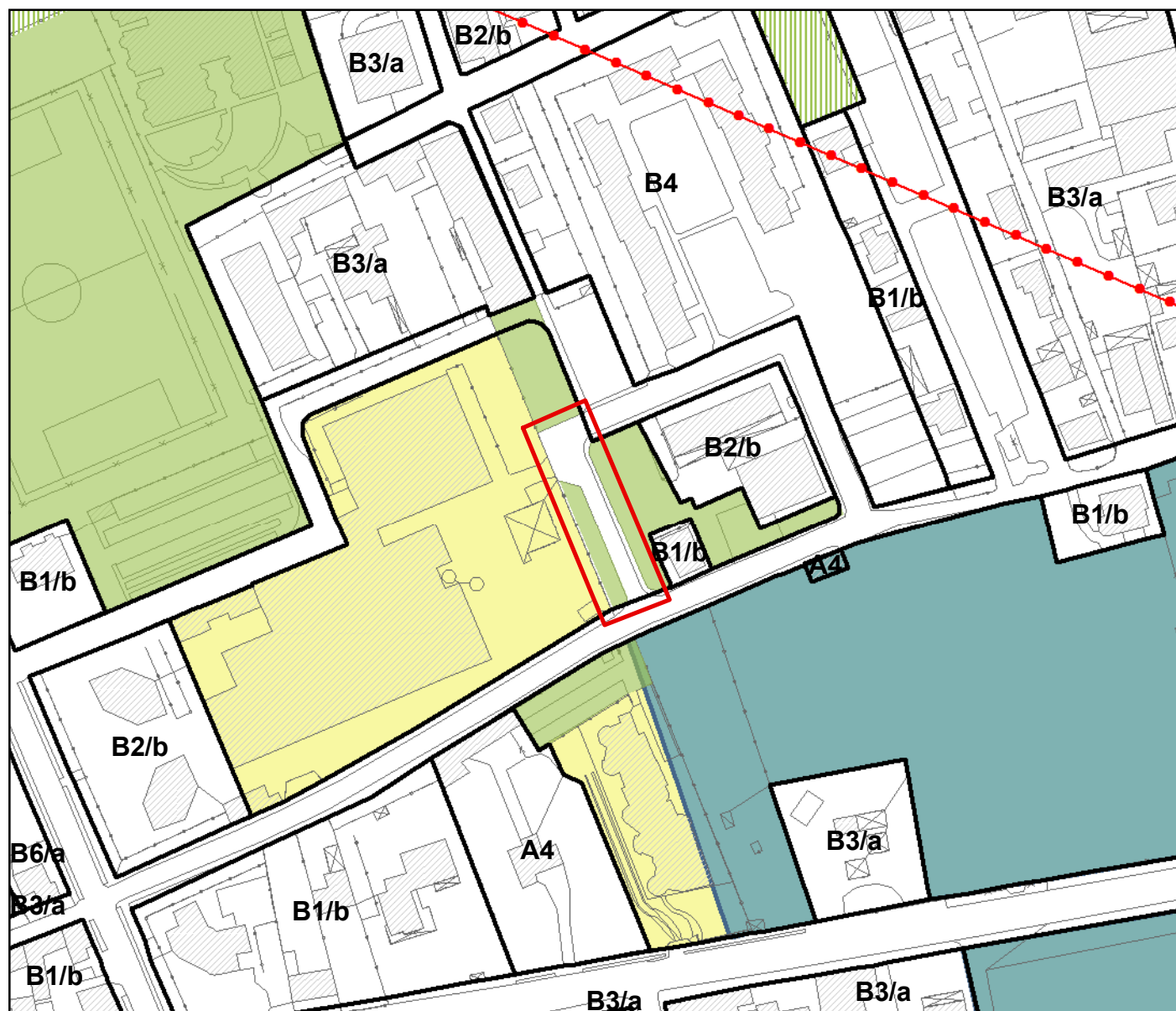
Localizzazione: **Corso XX Settembre, 87**

Elaborato 2: **C1.2**

Quartiere: **3 - S.S. Apostoli**

Correzione errore:

Allineare ATRU allo stato di fatto, al servizio esistente e al Piano attuativo attuato



scala 1:2000

Legenda

errori grafici

Documento: **Piano delle Regole**

Elaborato 1: **C2.11**

Localizzazione: **via Macca, 26**

Elaborato 2: **C1.2**

Quartiere: **3 - S.S. Apostoli**

Descrizione errore:

area non azzonata tra servizi esistenti e linee stradali (area stradale)



scala 1:2000

Legenda

errori grafici

Documento: **Piano delle Regole**

Elaborato 1: **C2.11**

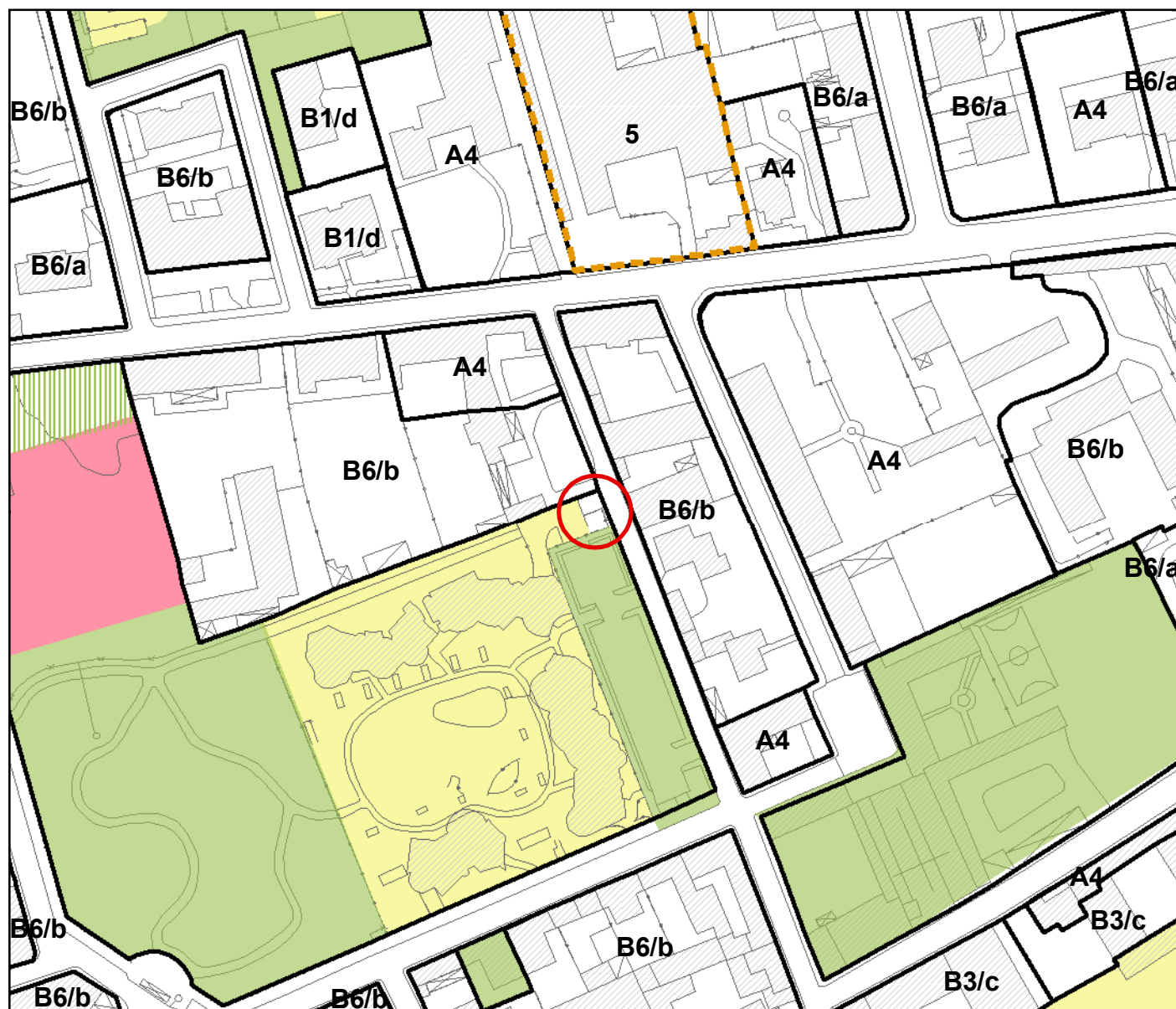
Localizzazione: **via Macca, 26**

Elaborato 2: **C1.2**

Quartiere: **3 - S.S. Apostoli**

Correzione errore:

Estendere il servizio esistente ricomprendendo la viabilità



scala 1:2000

Legenda

errori grafici

Documento: **Piano delle Regole**

Elaborato 1: **C2.11**

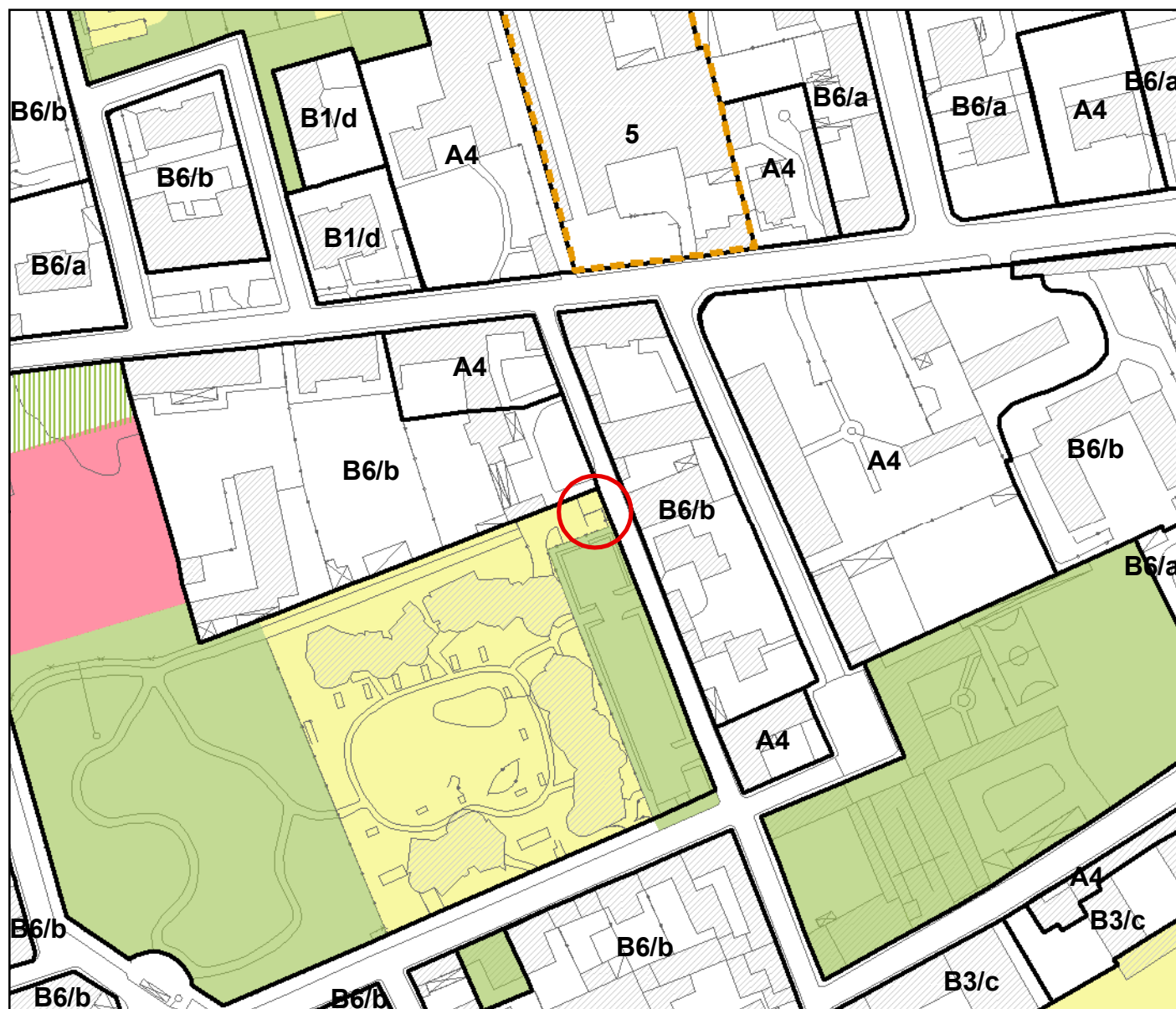
Localizzazione: **via A. Ponchielli, 4**

Elaborato 2: **C1.2**

Quartiere: **1 - S. Giovanni**

Descrizione errore:

area non azzonata tra servizio esistente, piano attuativo, sottozona B6/b e linea stradale



scala 1:2000

Legenda

errori grafici

Documento: **Piano delle Regole**

Elaborato 1: **C2.11**

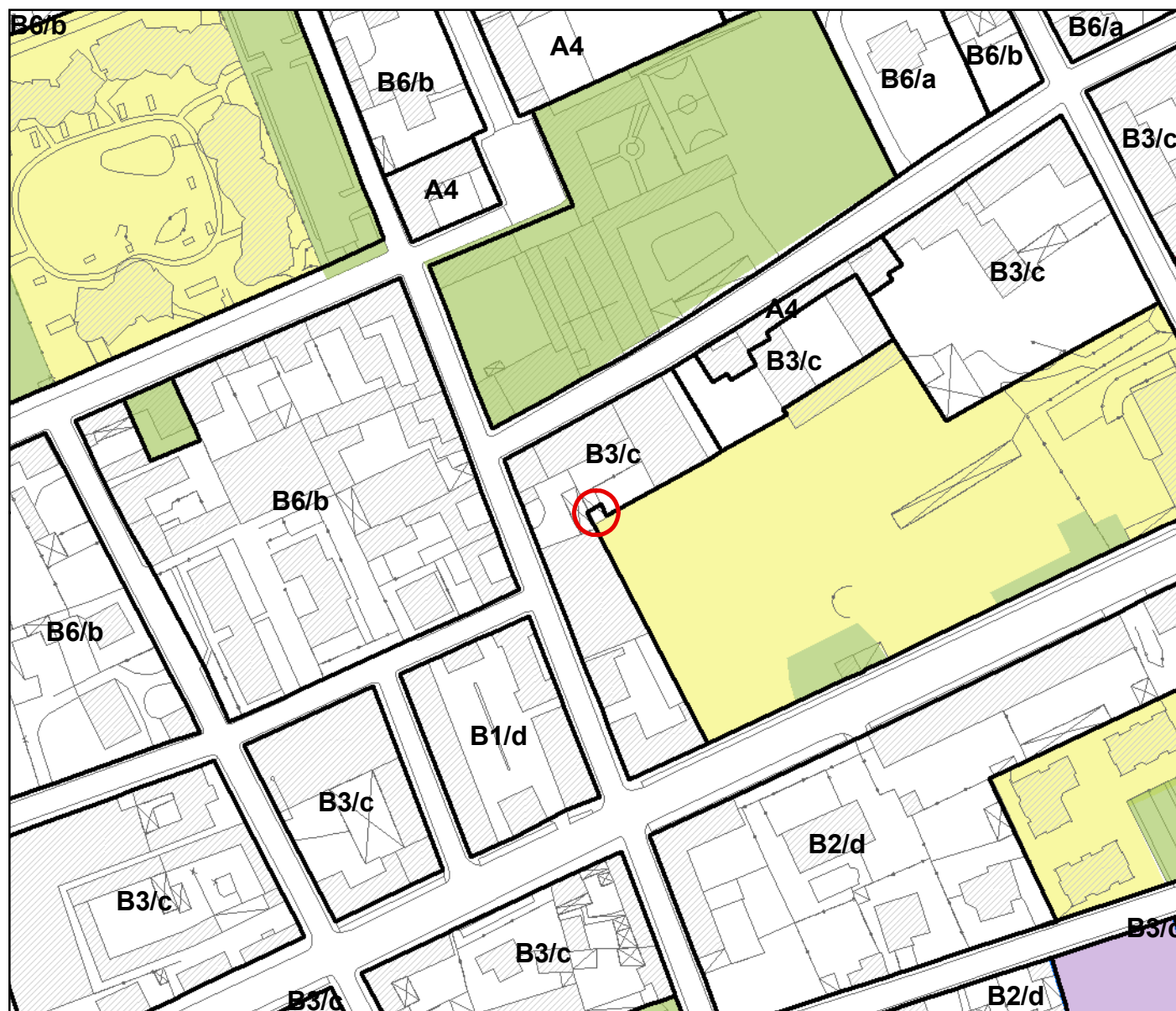
Localizzazione: **via A. Ponchielli, 4**

Elaborato 2: **C1.2**

Quartiere: **1 - S. Giovanni**

Correzione errore:

Estendere Piano attuativo attuato fino a limite stradale e allineare sottozona B6/b a stato di fatto



scala 1:2000

Legenda

errori grafici

Documento: **Piano delle Regole**

Elaborato 1: **C2.11**

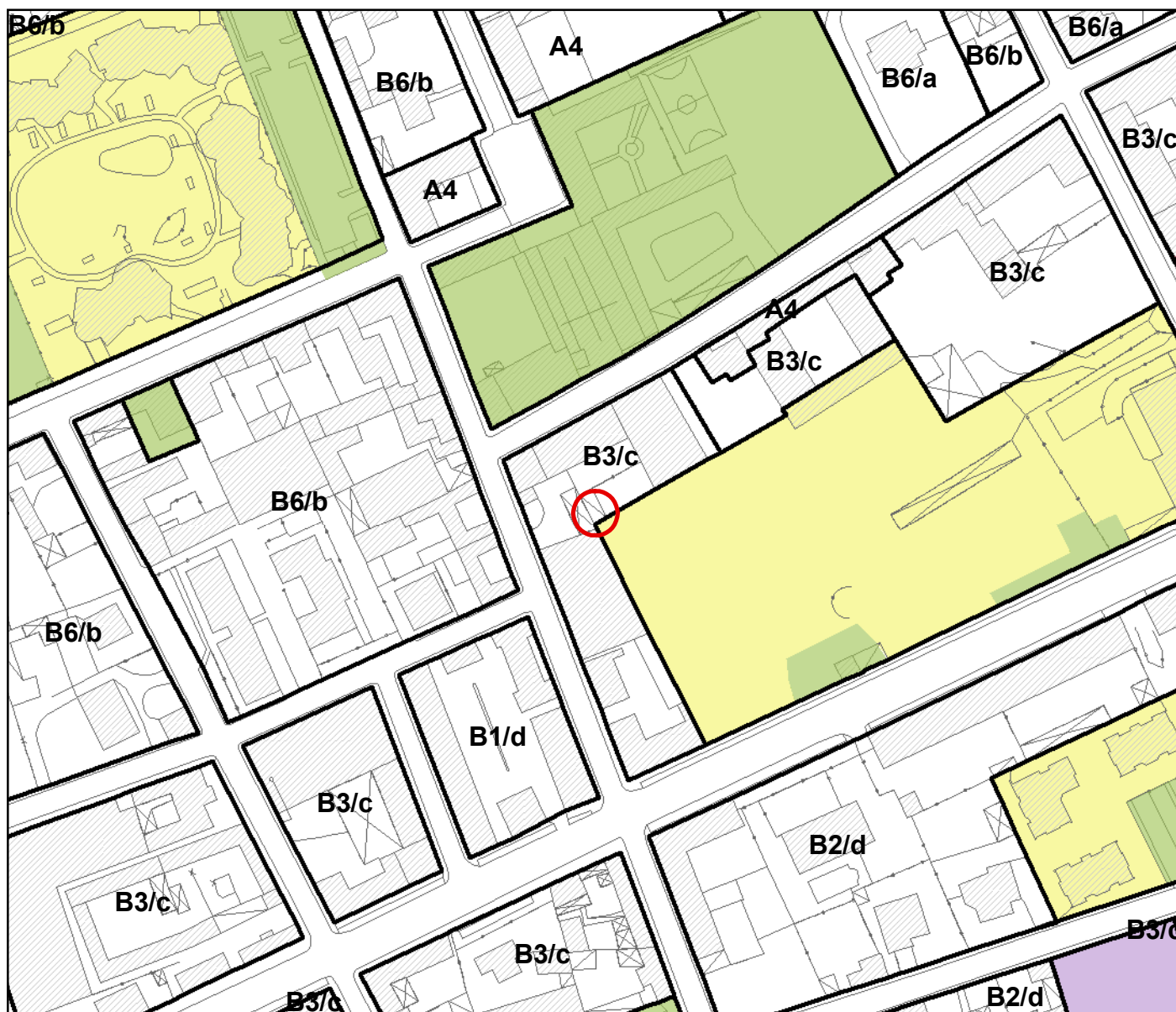
Localizzazione: **via M. D'Azeglio, 2**

Elaborato 2: **C1.2**

Quartiere: **1 - S. Giovanni**

Descrizione errore:

area non azzonata tra sottozona B3/c e piano attuativo



scala 1:2000

Legenda

errori grafici

Documento: **Piano delle Regole**

Elaborato 1: **C2.11**

Localizzazione: **via M. D'Azeglio, 2**

Elaborato 2: **C1.2**

Quartiere: **1 - S. Giovanni**

Correzione errore:

Estendere sottozona B3/c ad area non azzonata ed allineare a stato di fatto



scala 1:2000

Legenda

errori grafici

Documento: **Piano delle Regole**

Elaborato 1: **C2.11**

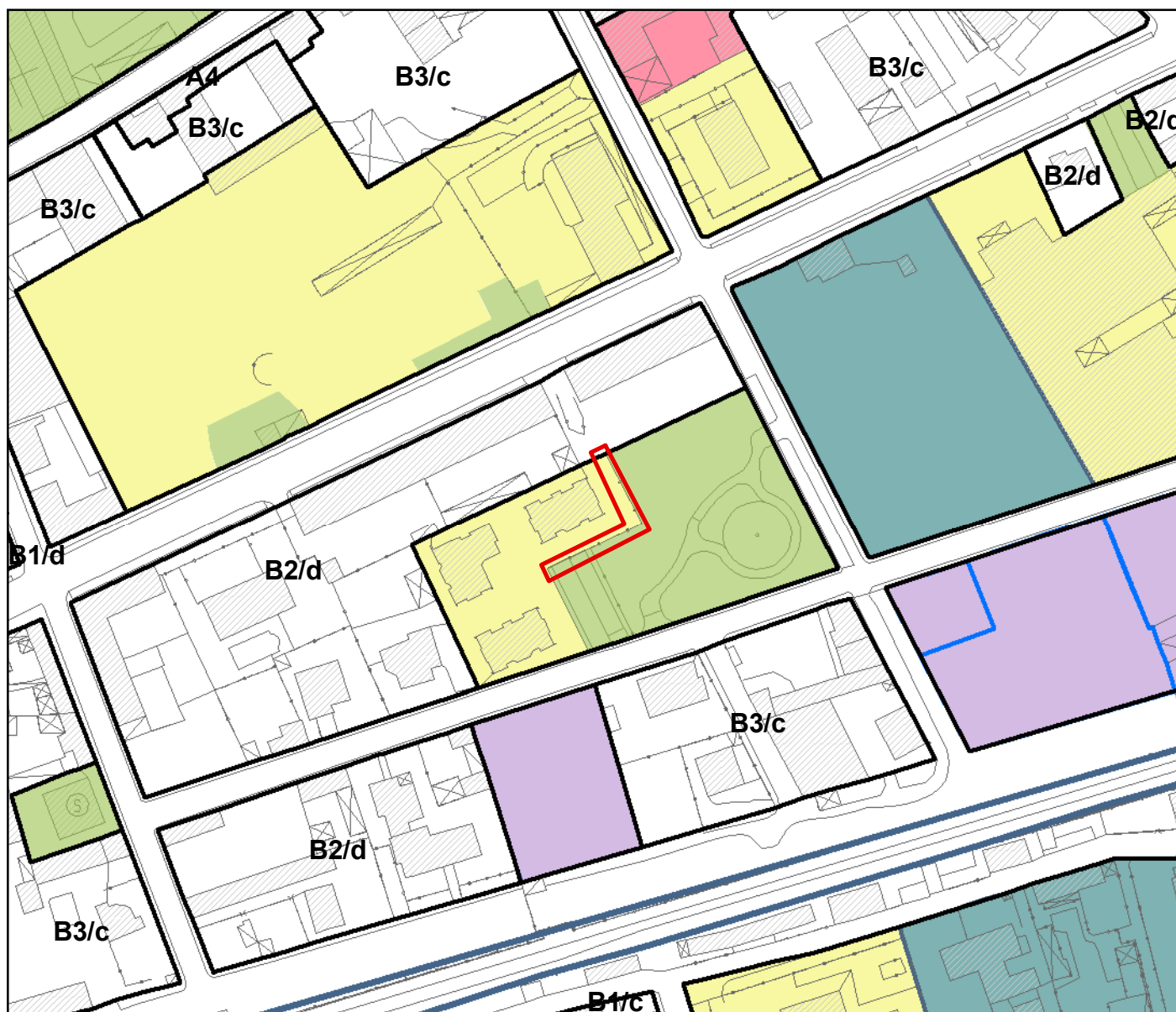
Localizzazione: **via C. Nigra, 9**

Elaborato 2: **C1.2**

Quartiere: **1 - S. Giovanni**

Descrizione errore:

errato allineamento tra perimetro piano attuativo e servizio esistente



scala 1:2000

Legenda

errori grafici

Documento: **Piano delle Regole**

Elaborato 1: **C2.11**

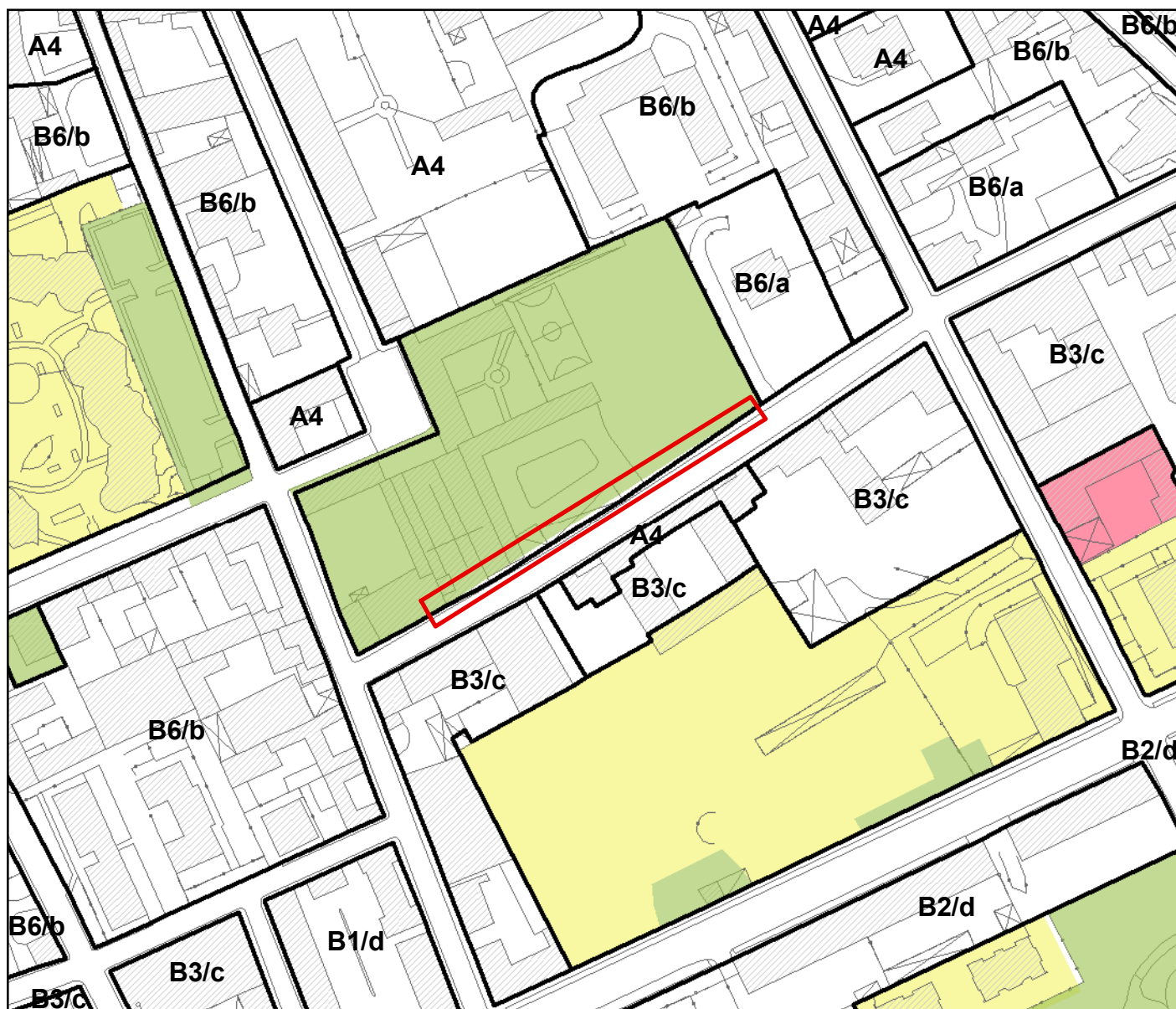
Localizzazione: **via C. Nigra, 9**

Elaborato 2: **C1.2**

Quartiere: **1 - S. Giovanni**

Correzione errore:

Allineare Piano attuativo a servizio esistente e allo stato di fatto



scala 1:2000

Legenda

errori grafici

Documento: **Piano delle Regole**

Elaborato 1: **C2.11**

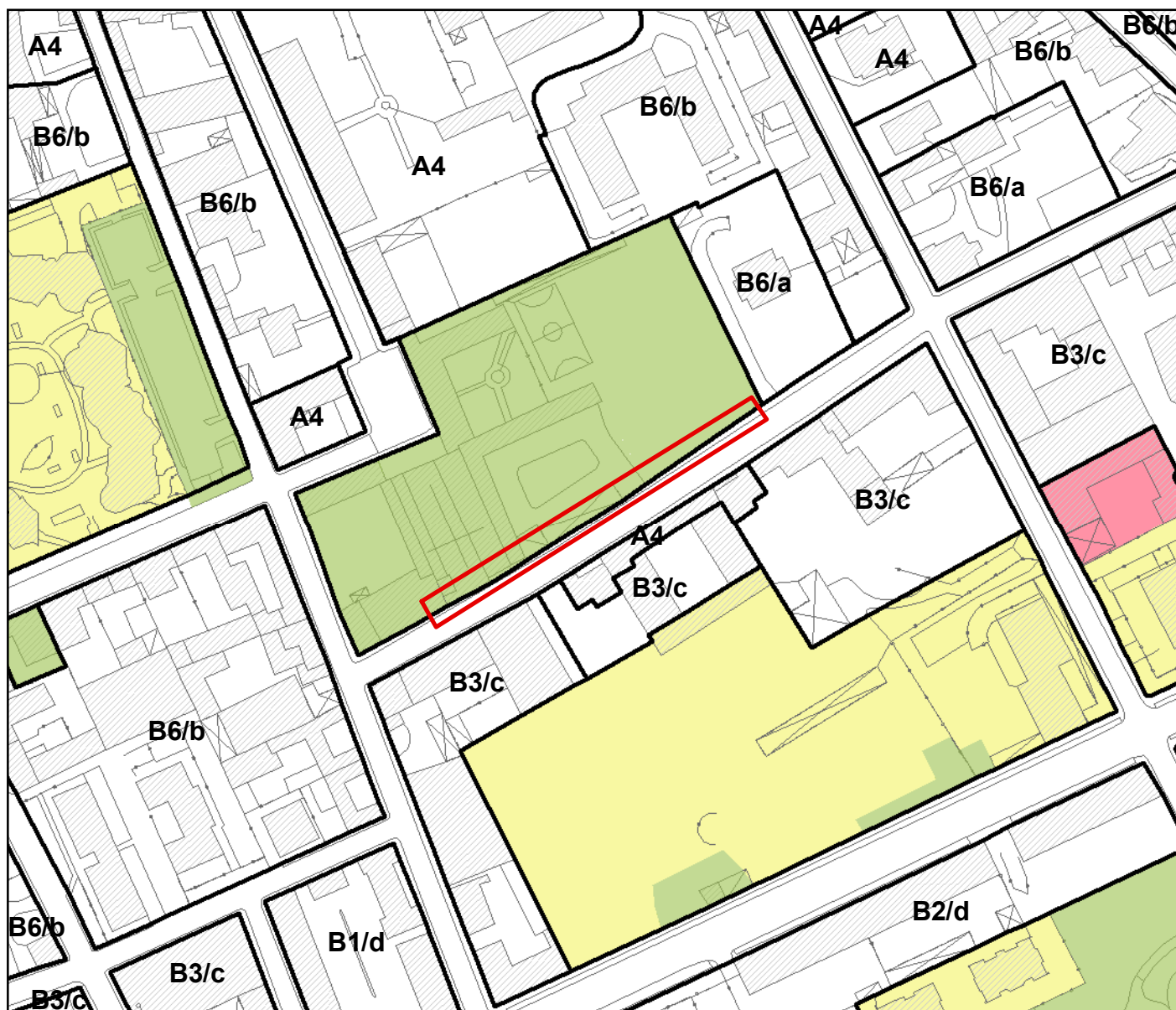
Localizzazione: **via M. D'Azeglio, 3**

Elaborato 2: **C1.2**

Quartiere: **1 - S. Giovanni**

Descrizione errore:

errato allineamento tra servizio esistente e linea stradale



scala 1:2000

Legenda

errori grafici

Documento: **Piano delle Regole**

Elaborato 1: **C2.11**

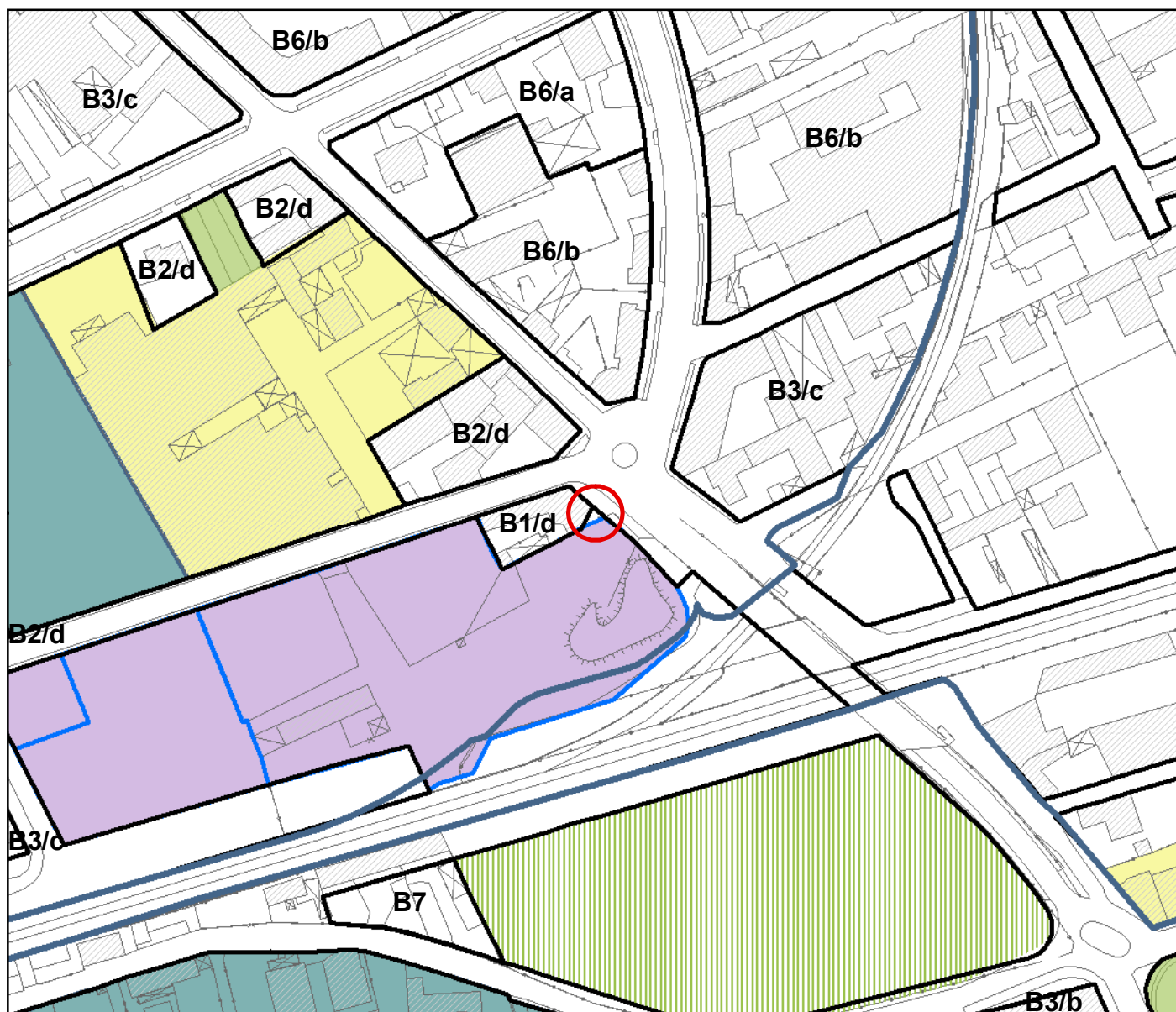
Localizzazione: **via M. D'Azeglio, 3**

Elaborato 2: **C1.2**

Quartiere: **1 - S. Giovanni**

Correzione errore:

Estendere servizio esistente al limite stradale e allo stato di fatto, allineamento sottozone circostanti



scala 1:2000

Legenda

errori grafici

Documento: **Piano delle Regole**

Elaborato 1: **C2.11**

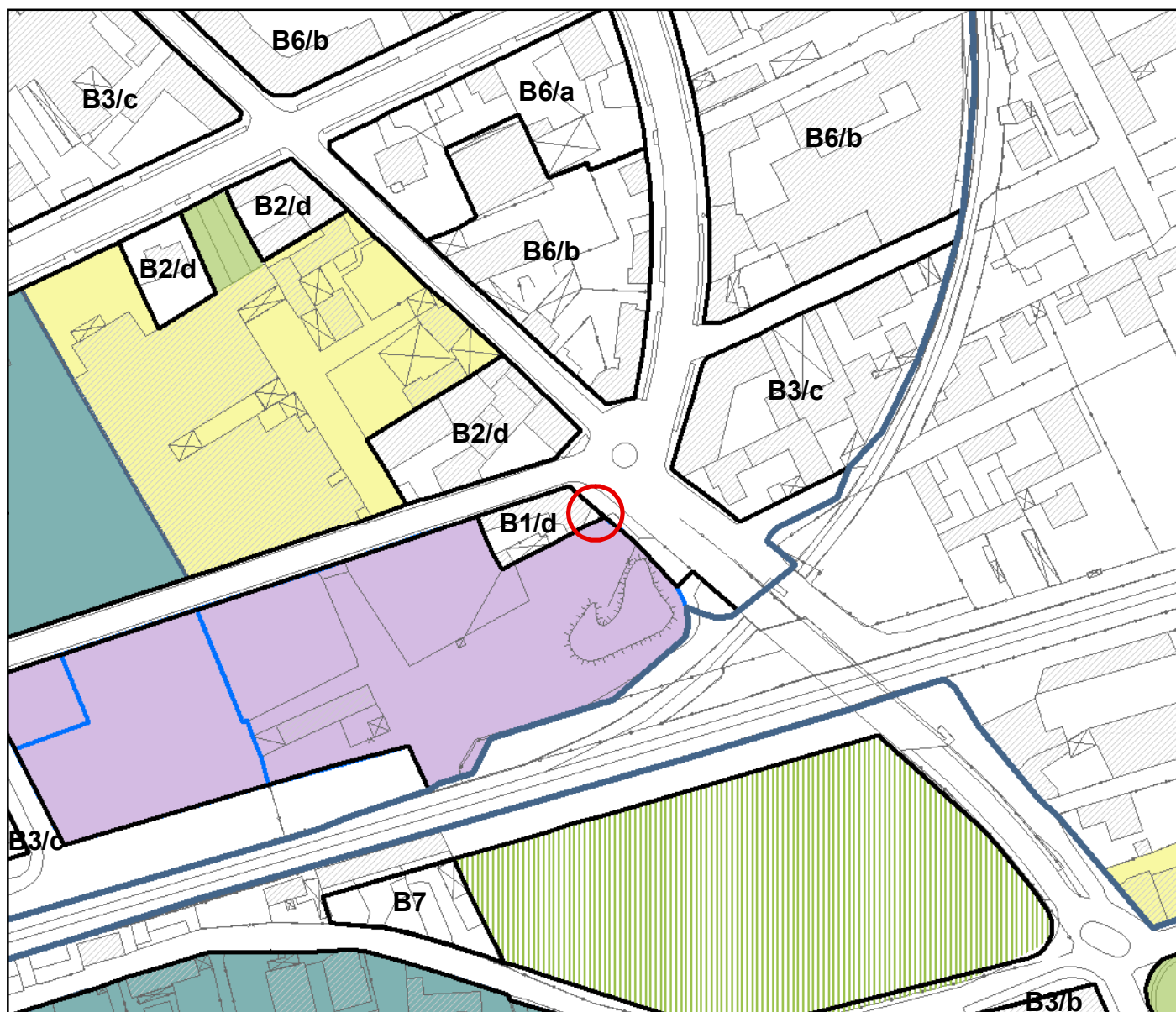
Localizzazione: **via B. Cellini angolo via C. Nigra**

Elaborato 2: **C1.2**

Quartiere: **1 - S. Giovanni**

Descrizione errore:

area non azzonata tra sottozona B1/d e area di rigenerazione



scala 1:2000

Legenda

errori grafici

Documento: **Piano delle Regole**

Elaborato 1: **C2.11**

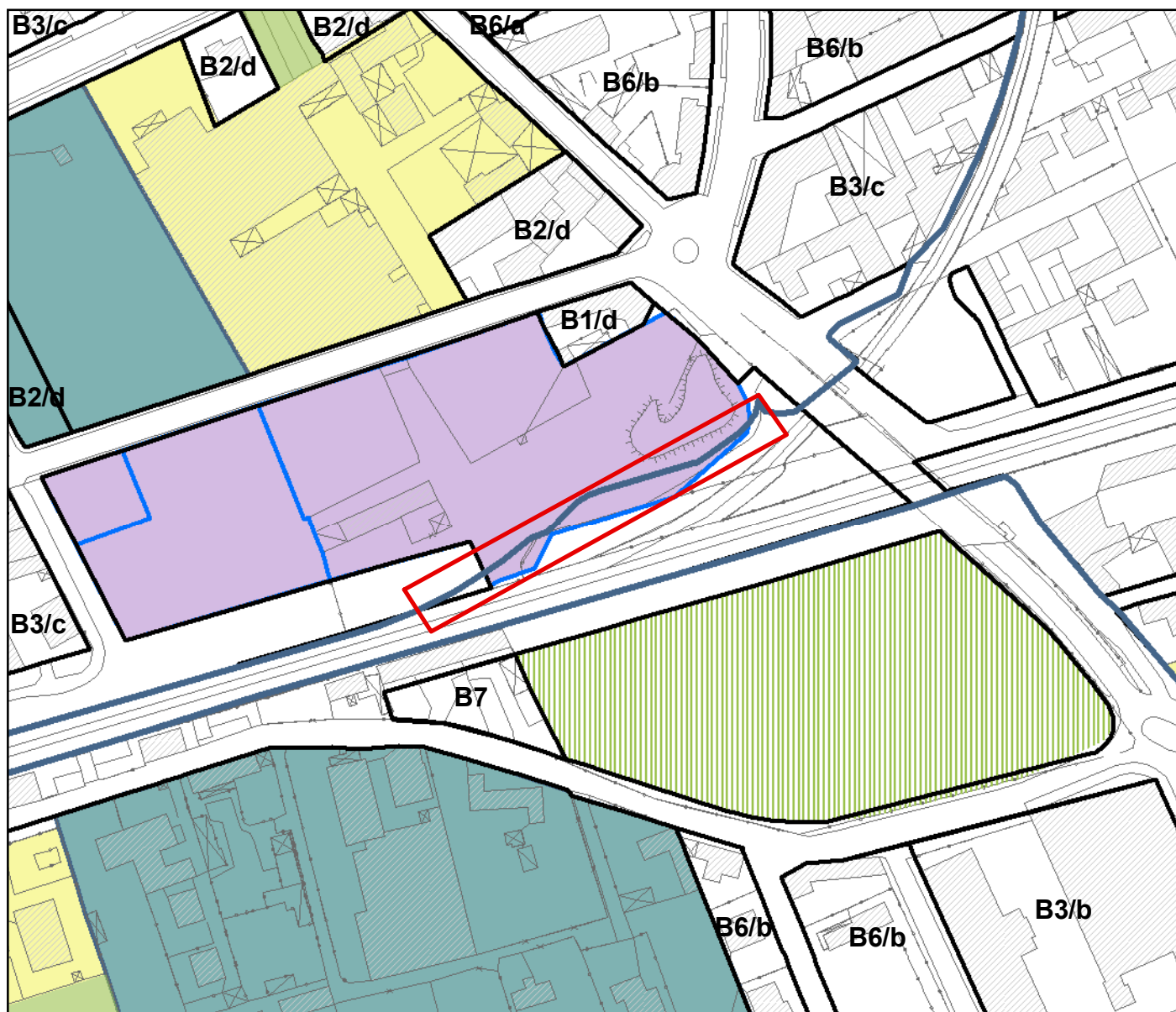
Localizzazione: **via B. Cellini angolo via C. Nigra**

Elaborato 2: **C1.2**

Quartiere: **1 - S. Giovanni**

Correzione errore:

Estendere la sottozona B1/d



scala 1:2000

Legenda

errori grafici

Documento: **Piano delle Regole**

Elaborato 1: **C2.11**

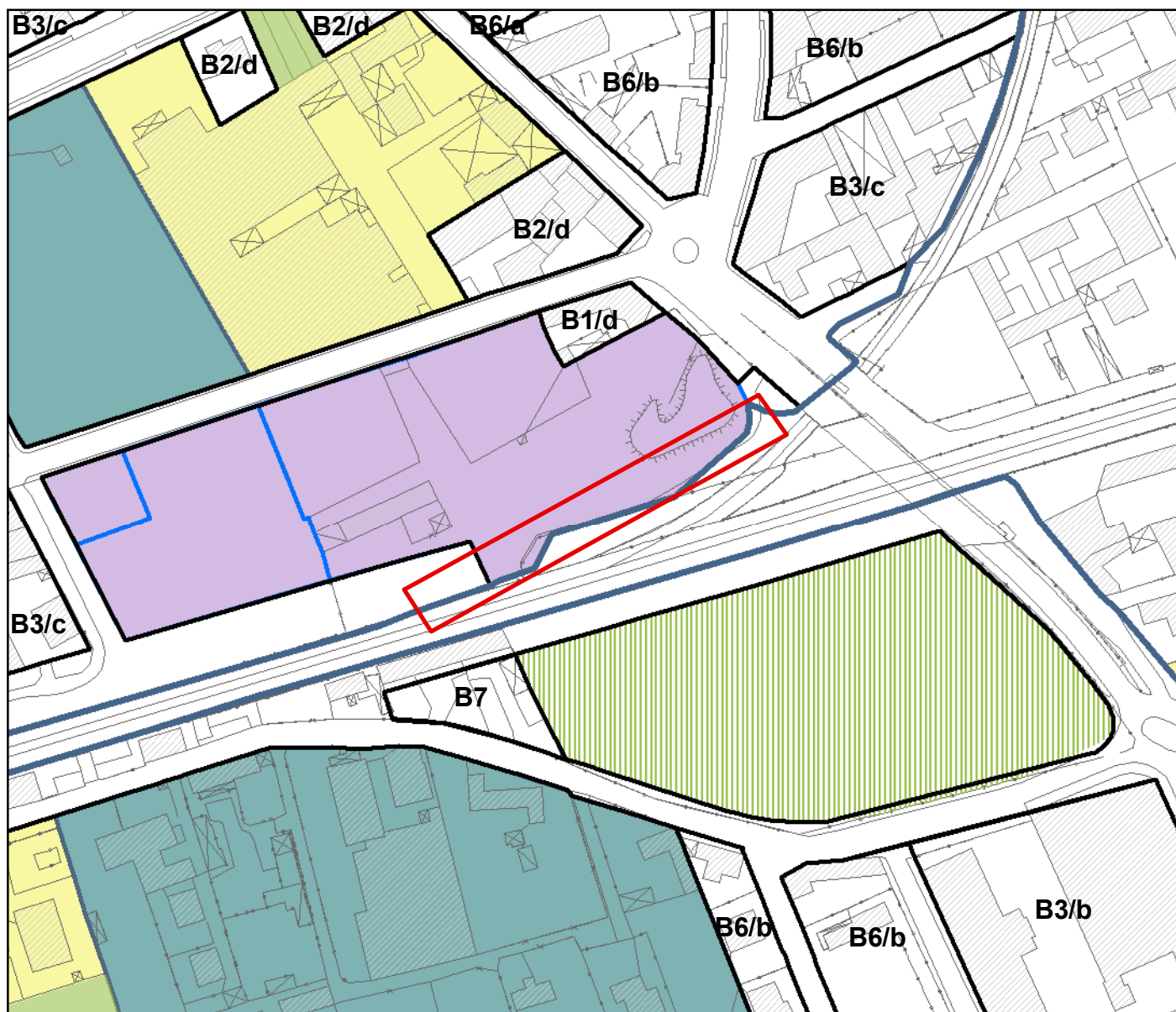
Localizzazione: **in prossimità del raccordo "X" F.N.M.**

Elaborato 2: **C1.2**

Quartiere: **1 - S. Giovanni**

Descrizione errore:

errato allineamento tra perimetro ambito 5, area di rigenerazione privata e linea stradale



scala 1:2000

Legenda

errori grafici

Documento: **Piano delle Regole**

Elaborato 1: **C2.11**

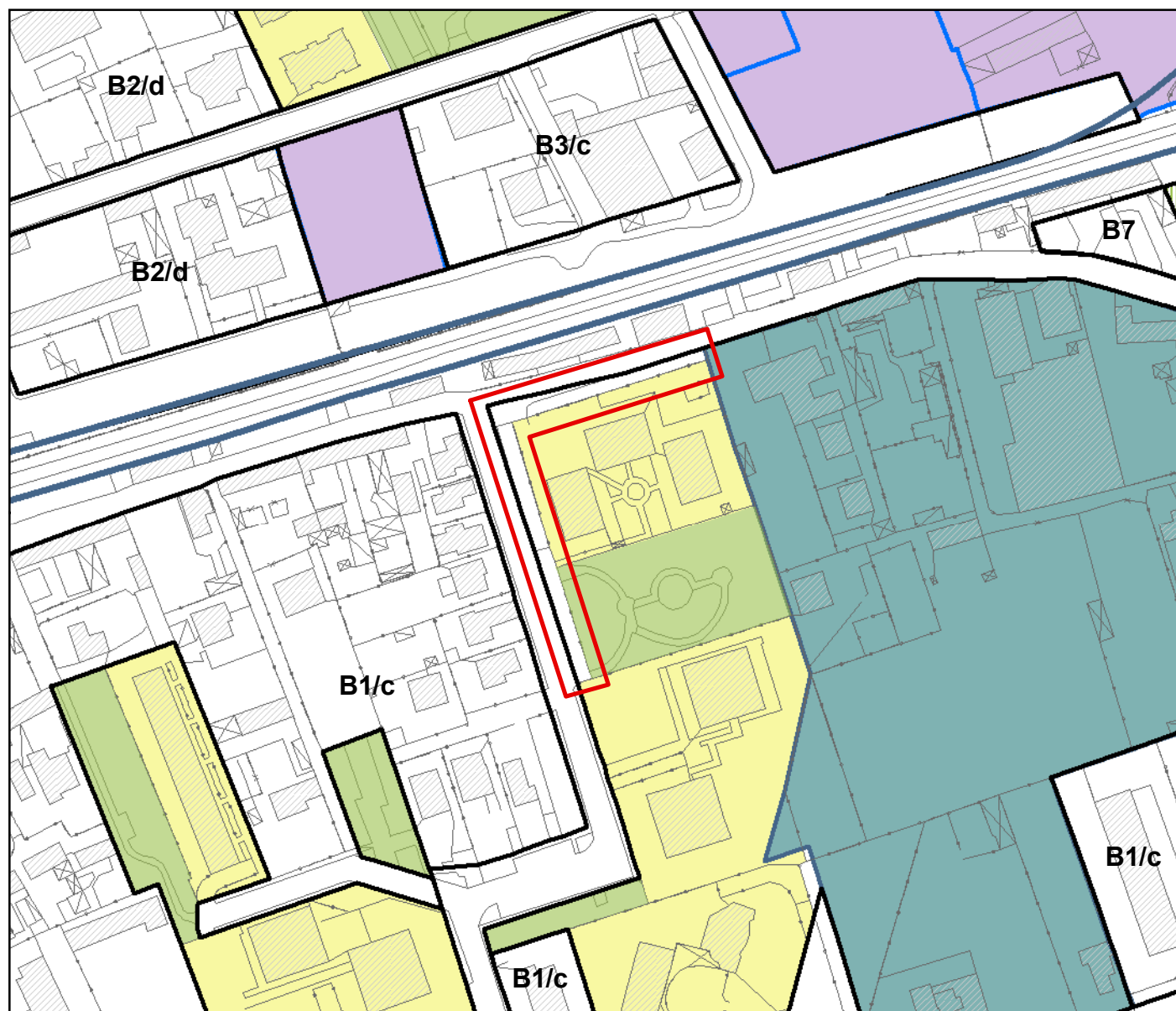
Localizzazione: **in prossimità del raccordo "X" F.N.M.**

Elaborato 2: **C1.2**

Quartiere: **1 - S. Giovanni**

Correzione errore:

Allineare perimetro dell'ambito di trasformazione all'area di rigenerazione



scala 1:2000

Legenda

errori grafici

Documento: **Piano delle Regole**

Elaborato 1: **C2.11**

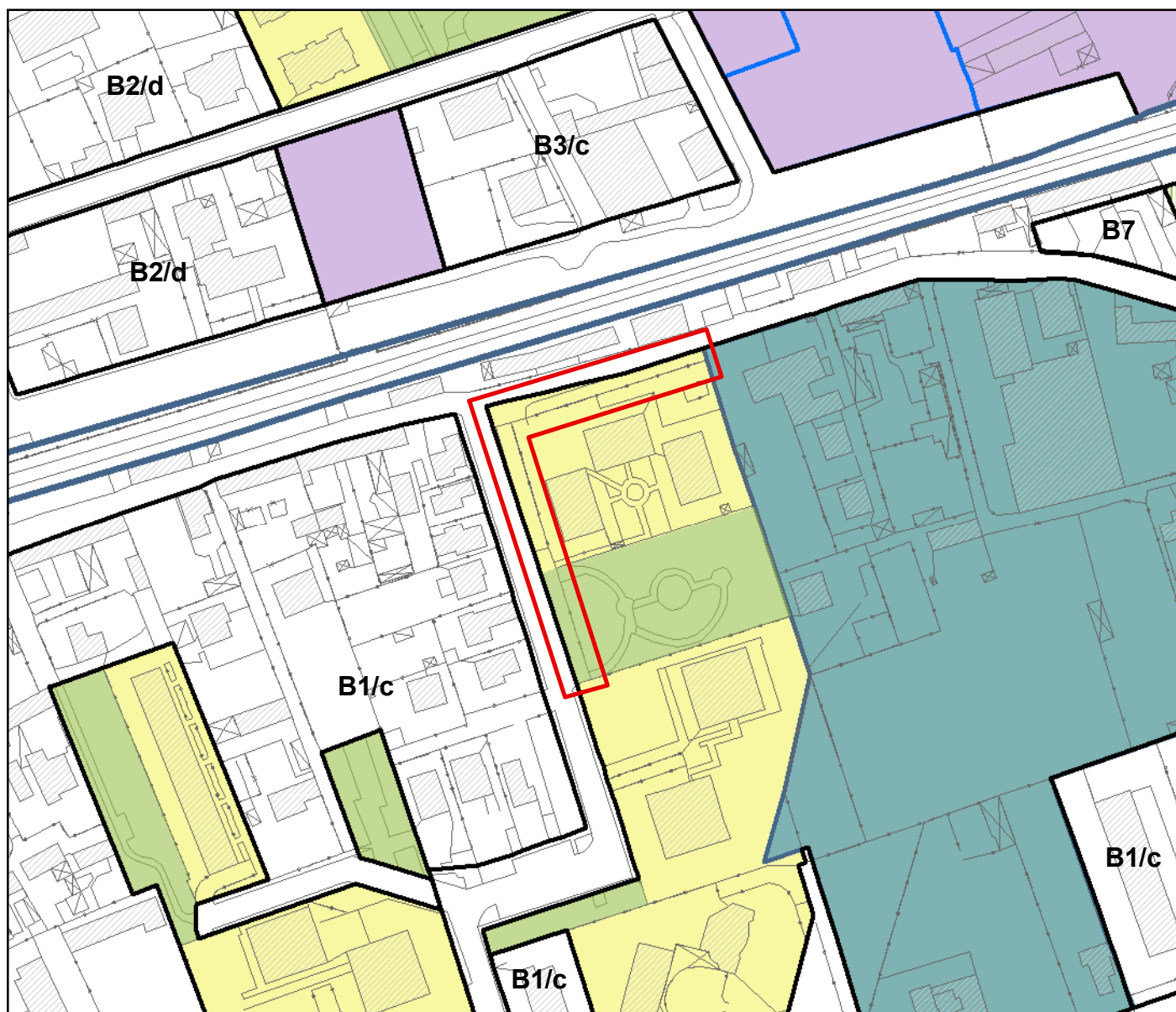
Localizzazione: **angolo via Cividale, via Castellanza**

Elaborato 2: **C1.2**

Quartiere: **4 - S. Edoardo**

Descrizione errore:

area non azzonata tra il piano attuativo, il servizio esistente e la linea stradale



scala 1:2000

Legenda

errori grafici

Documento: **Piano delle Regole**

Elaborato 1: **C2.11**

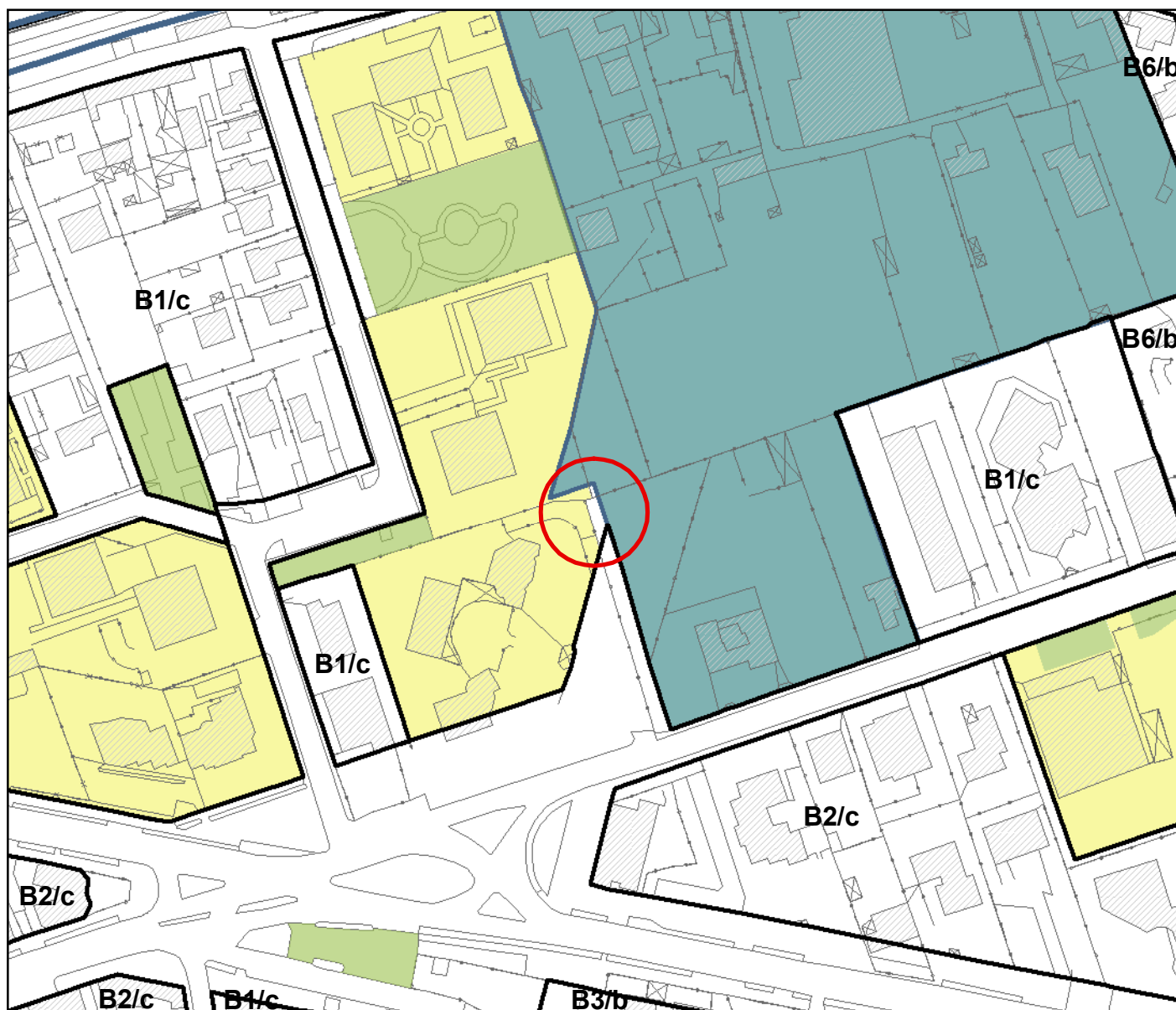
Localizzazione: **angolo via Cividale, via Castellanza**

Elaborato 2: **C1.2**

Quartiere: **4 - S. Edoardo**

Correzione errore:

Estendere servizio esistente e piano attuato fino al limite stradale



scala 1:2000

Legenda

errori grafici

Documento: **Piano delle Regole**

Elaborato 1: **C2.11**

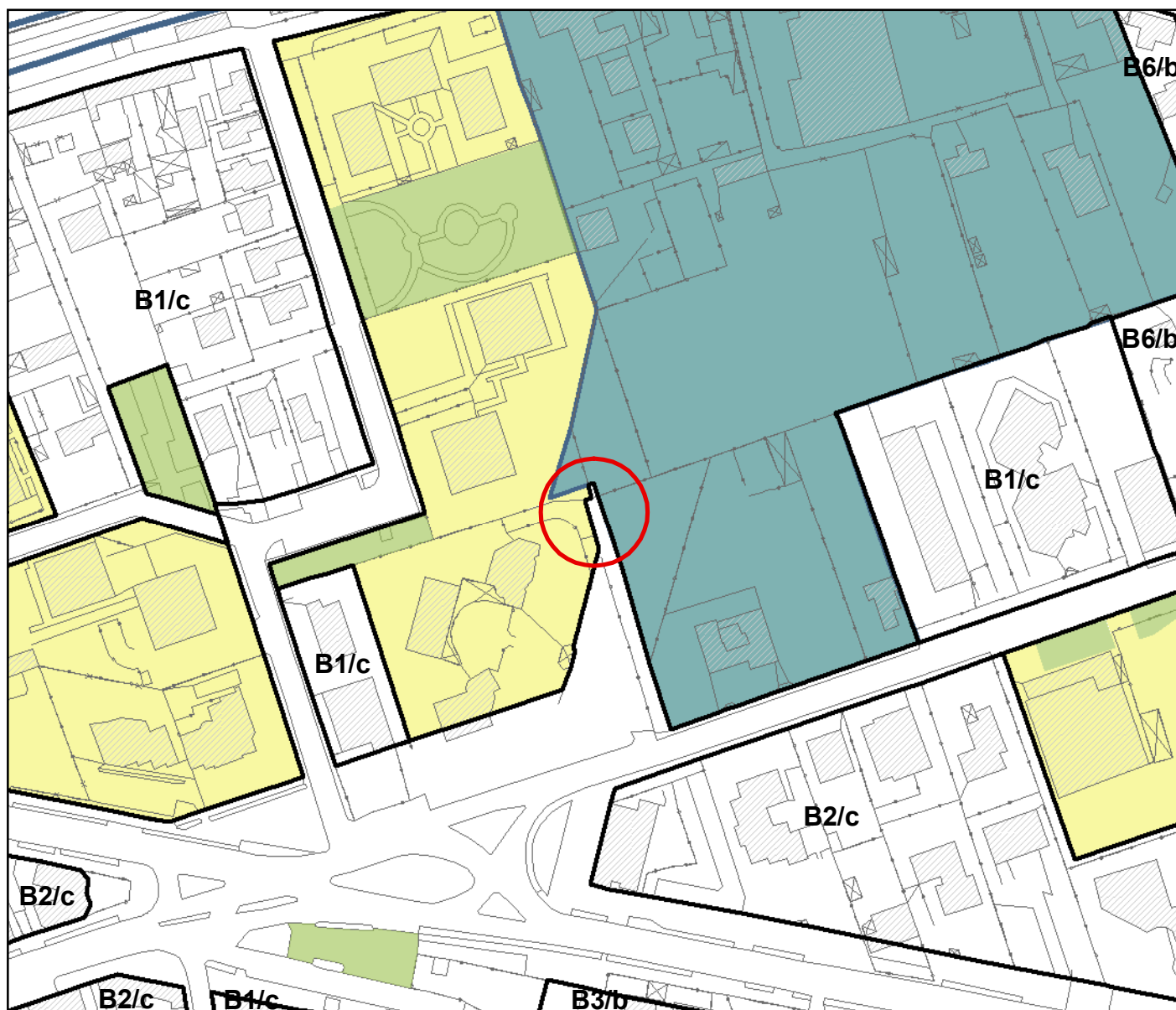
Localizzazione: **via Gozzano, 7**

Elaborato 2: **C1.2**

Quartiere: **4 - S. Edoardo**

Descrizione errore:

area non azzonata tra il piano attuativo e l'ATRU



scala 1:2000

Legenda

errori grafici

Documento: **Piano delle Regole**

Elaborato 1: **C2.11**

Localizzazione: **via Gozzano, 7**

Elaborato 2: **C1.2**

Quartiere: **4 - S. Edoardo**

Correzione errore:

Rettificare limite stradale includendo area non azzonata



scala 1:2000

Legenda

errori grafici

Documento: **Piano delle Regole**

Elaborato 1: **C2.11**

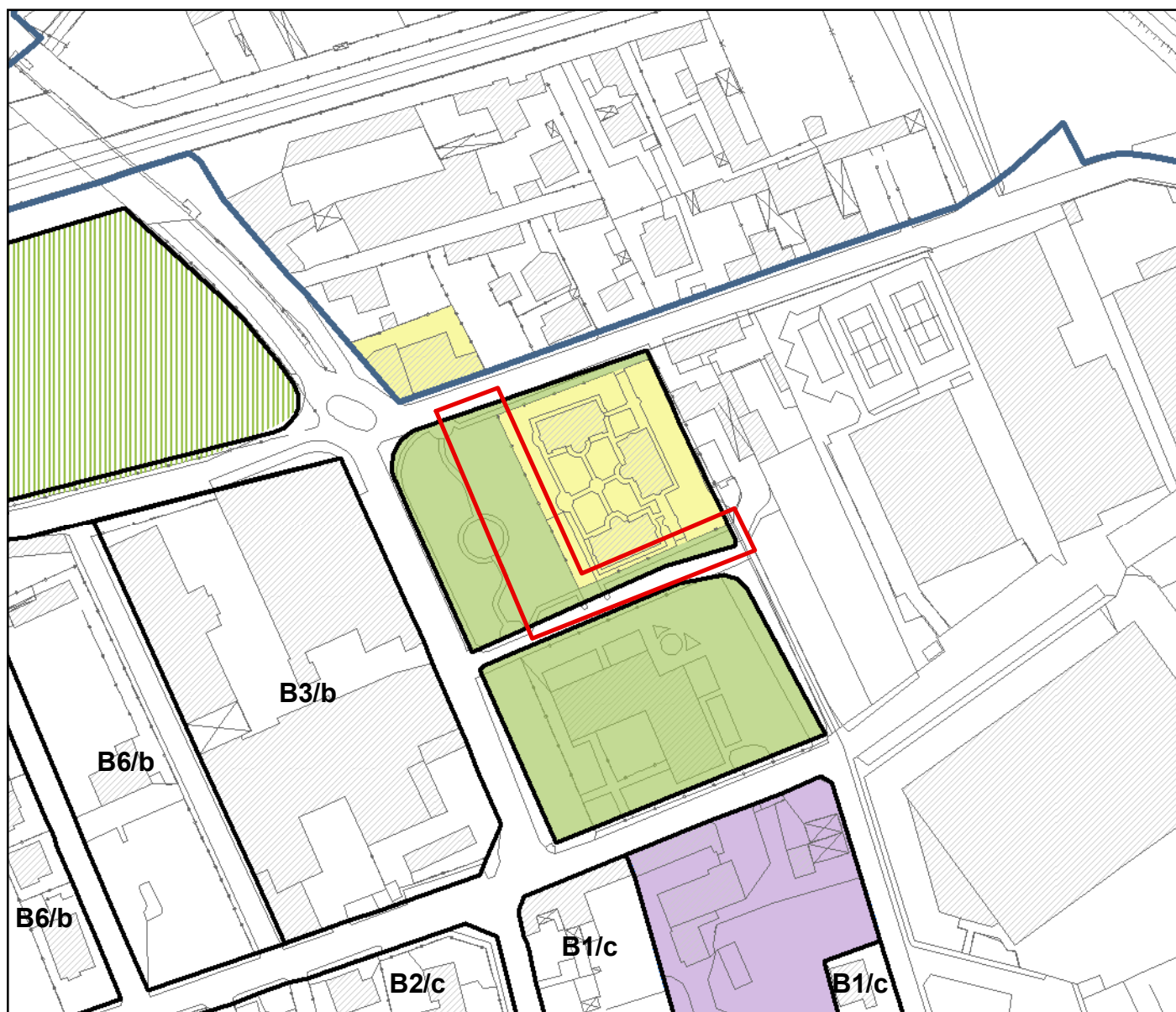
Localizzazione: **via Del Roccolo**

Elaborato 2: **C1.2**

Quartiere: **4 - S. Edoardo**

Descrizione errore:

errato allineamento e sovrapposizione tra piano attuativo e servizi esistenti



scala 1:2000

Legenda

errori grafici

Documento: **Piano delle Regole**

Elaborato 1: **C2.11**

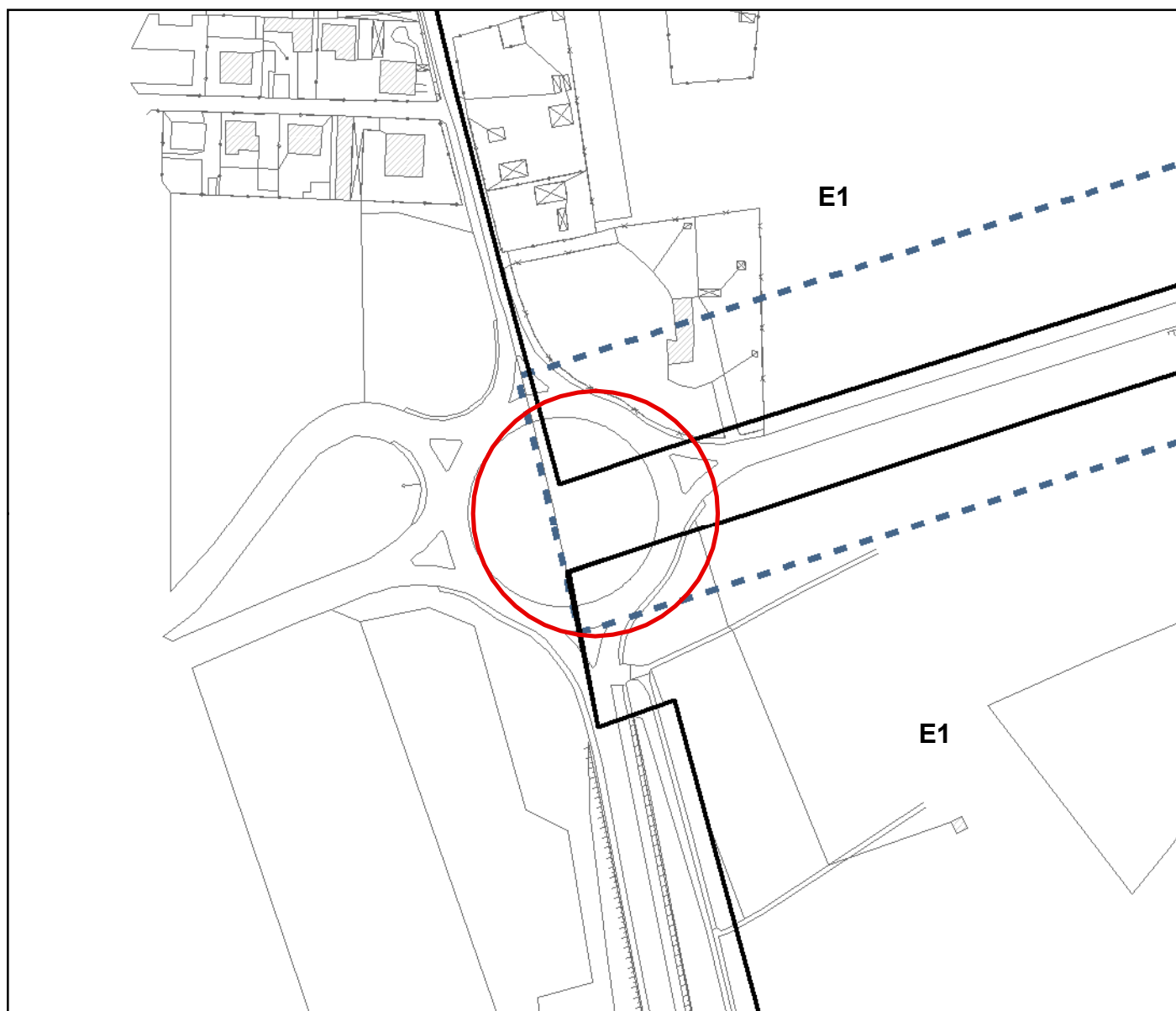
Localizzazione: **via Del Roccolo**

Elaborato 2: **C1.2**

Quartiere: **4 - S. Edoardo**

Correzione errore:

Allineare Servizi esistenti e Piano attuativo attuato allo stato di fatto



scala 1:2000

Legenda

errori grafici

Documento: **Piano delle Regole**

Elaborato 1: **C2.12**

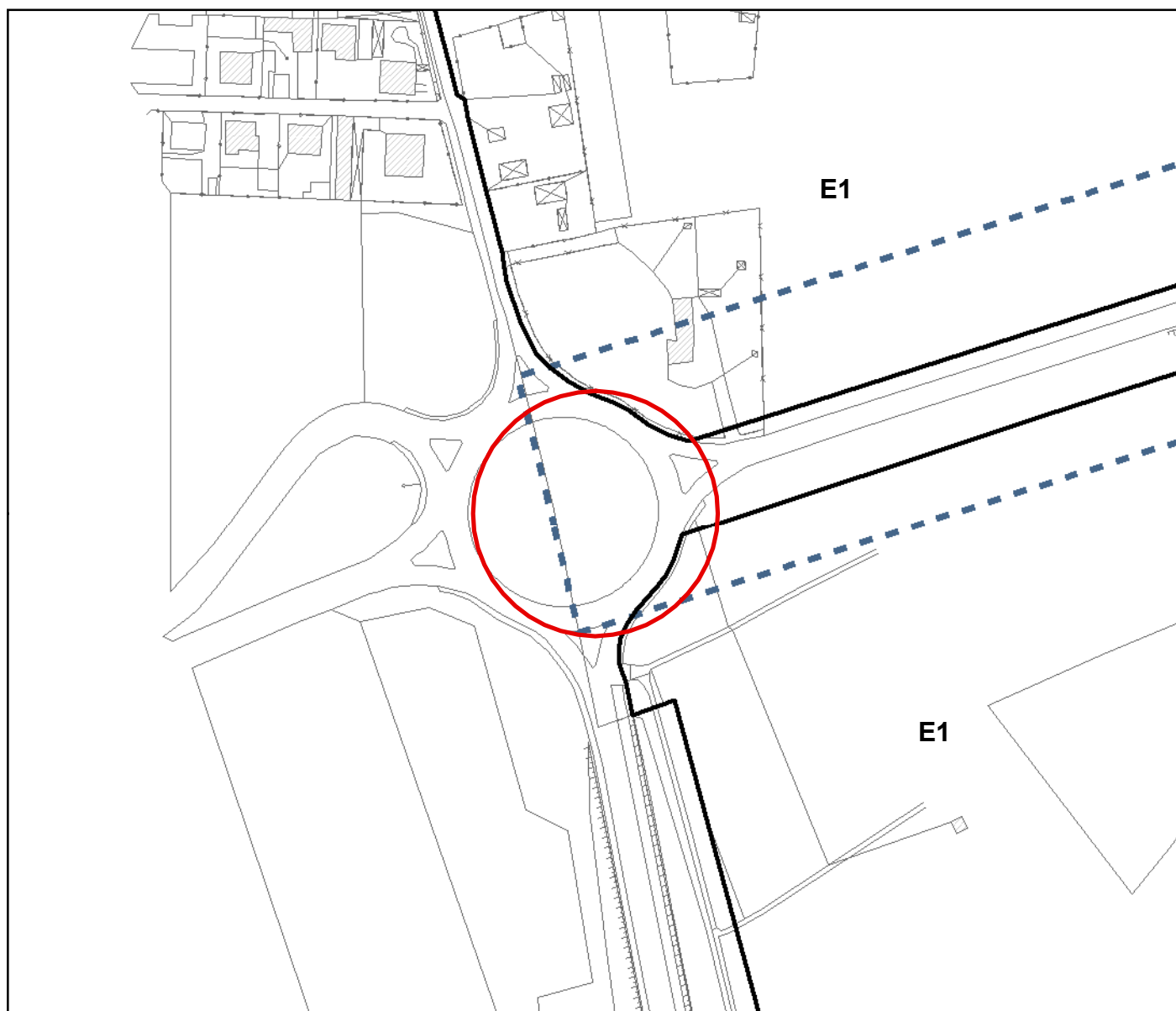
Localizzazione: **Via Lonate Pozzolo**

Elaborato 2: **C1.2**

Quartiere: **7 - Madonna Regina**

Descrizione errore:

linea stradale non conforme con stato di fatto



scala 1:2000

Legenda

errori grafici

Documento: **Piano delle Regole**

Elaborato 1: **C2.12**

Localizzazione: **Via Lonate Pozzolo**

Elaborato 2: **C1.2**

Quartiere: **7 - Madonna Regina**

Correzione errore:

Allineare subambiti E1 allo stato di fatto ed al confine concordato con Provincia



scala 1:2000

Legenda

errori grafici

Documento: **Piano delle Regole**

Elaborato 1: **C2.13**

Localizzazione: **Via Lonate Pozzolo interno**

Elaborato 2: **C1.2**

Quartiere: **7 - Madonna Regina**

Descrizione errore:

area non azzonata tra "area a servizi esistenti disciplinate dal Piano dei Servizi", sottozona B3/b e sede stradale



scala 1:2000

Legenda

errori grafici

Documento: **Piano delle Regole**

Elaborato 1: **C2.13**

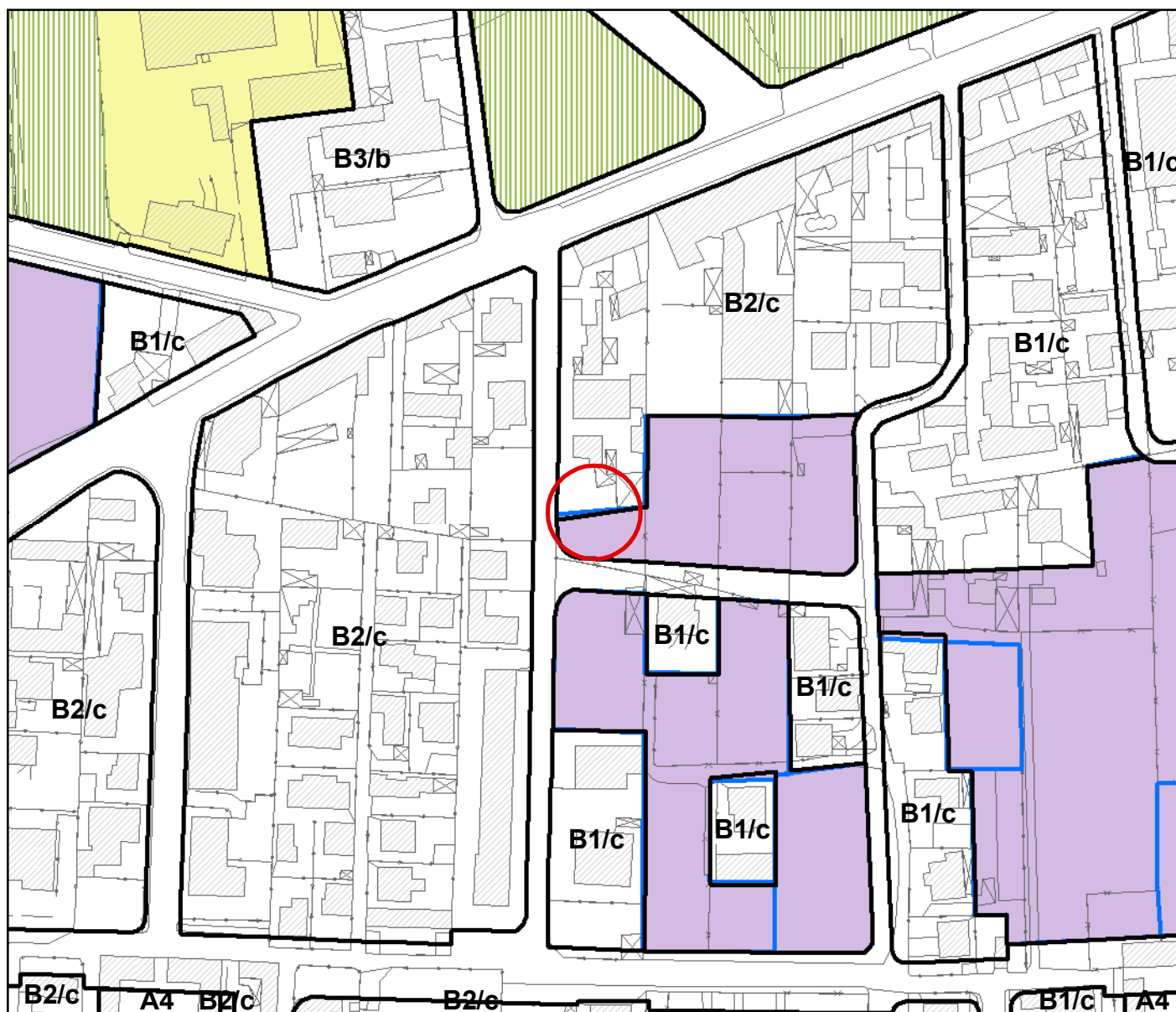
Localizzazione: **Via Lonate Pozzolo interno**

Elaborato 2: **C1.2**

Quartiere: **7 - Madonna Regina**

Correzione errore:

Estendere servizio esistente



scala 1:2000

Legenda

errori grafici

Documento: **Piano delle Regole**

Elaborato 1: **C2.13**

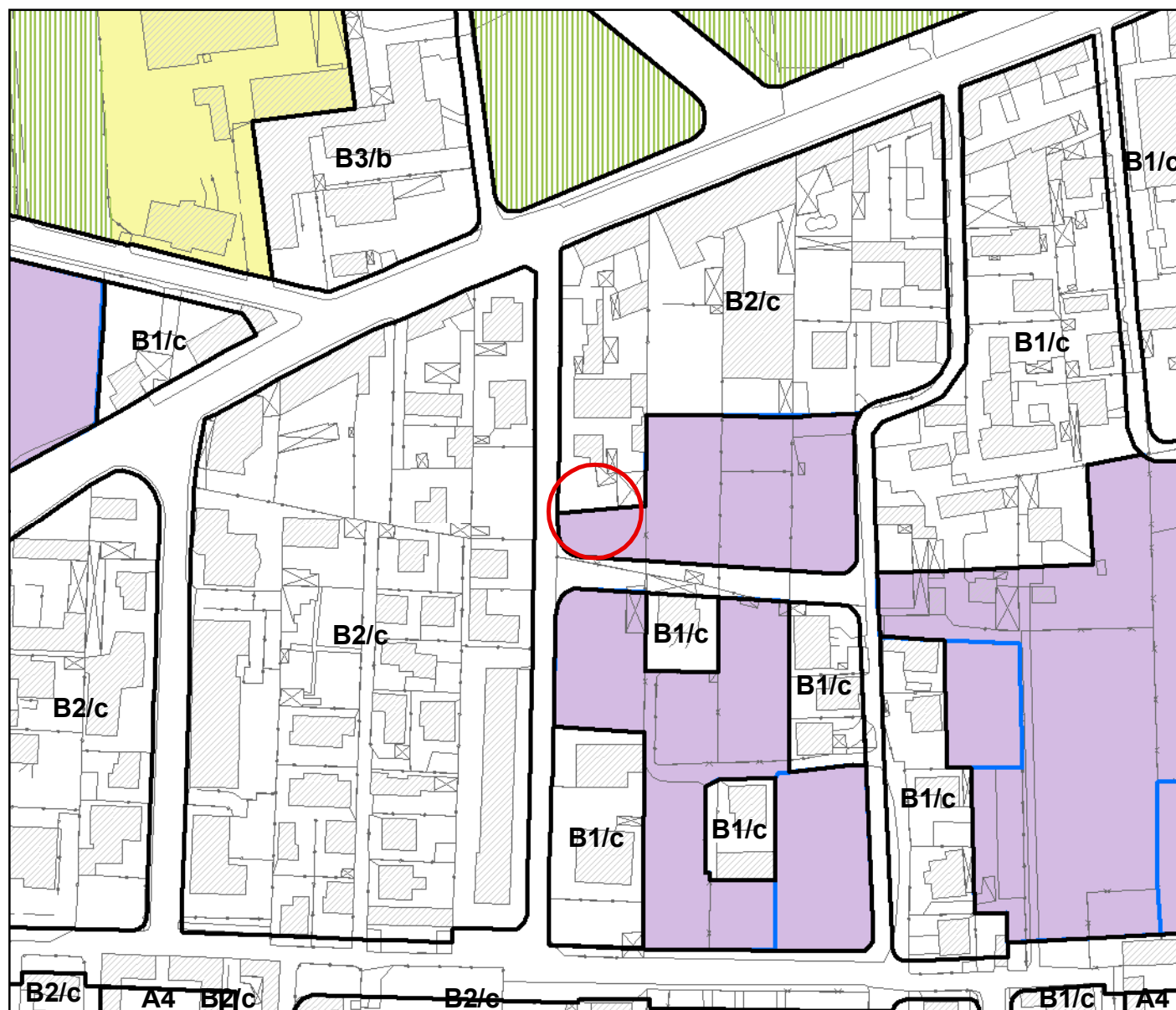
Localizzazione: **Via delle api**

Elaborato 2: **C1.2**

Quartiere: **7 - Madonna Regina**

Descrizione errore:

errato allineamento tra "area di rigenerazione e ricollocazione volumetrica" e sottozona B2/c



scala 1:2000

Legenda

errori grafici

Documento: **Piano delle Regole**

Elaborato 1: **C2.13**

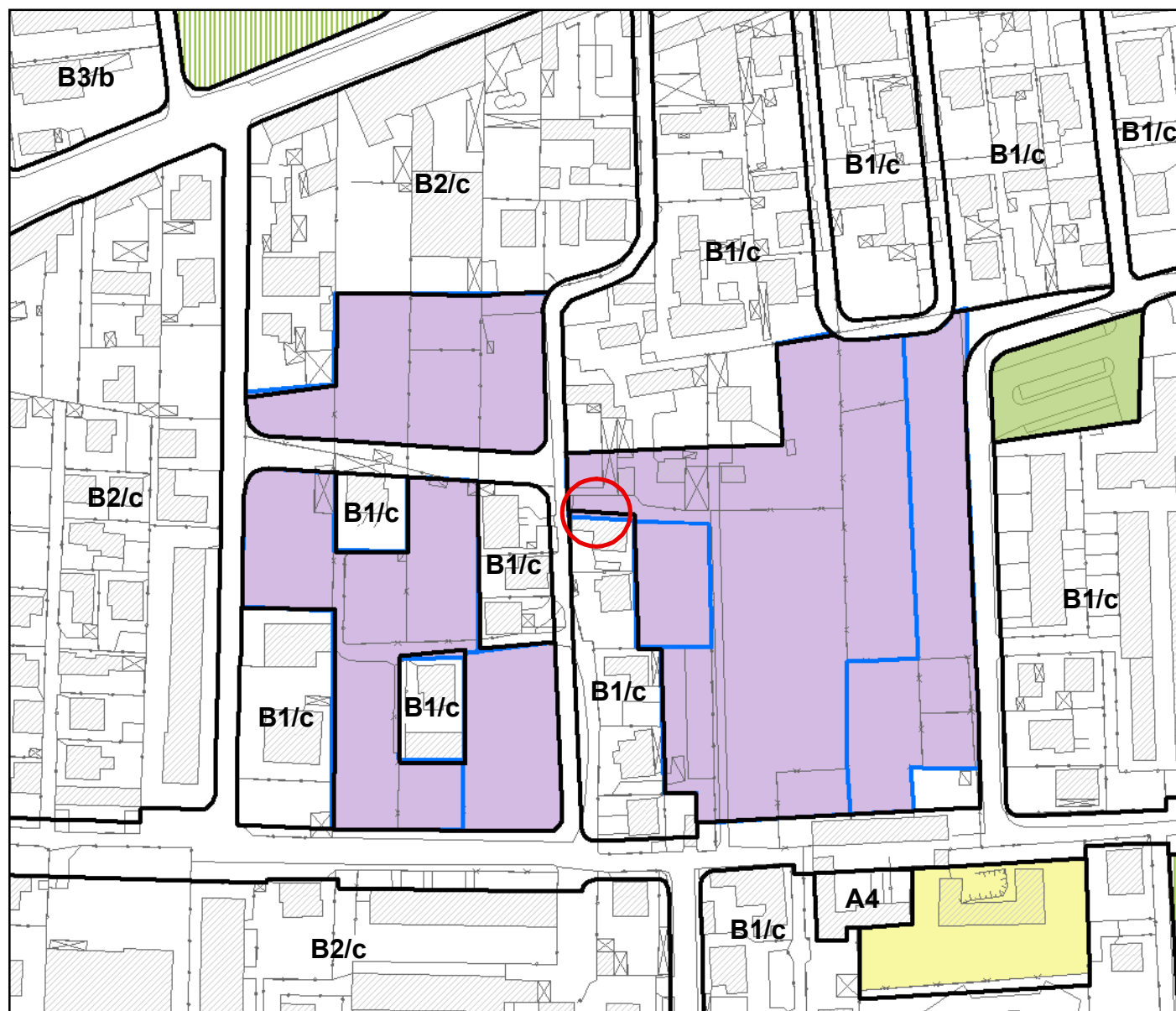
Localizzazione: **Via delle api**

Elaborato 2: **C1.2**

Quartiere: **7 - Madonna Regina**

Correzione errore:

Allineare sottozona B2/c ed area di rigenerazione allo stato di fatto



scala 1:2000

Legenda

errori grafici

Documento: **Piano delle Regole**

Elaborato 1: **C2.13**

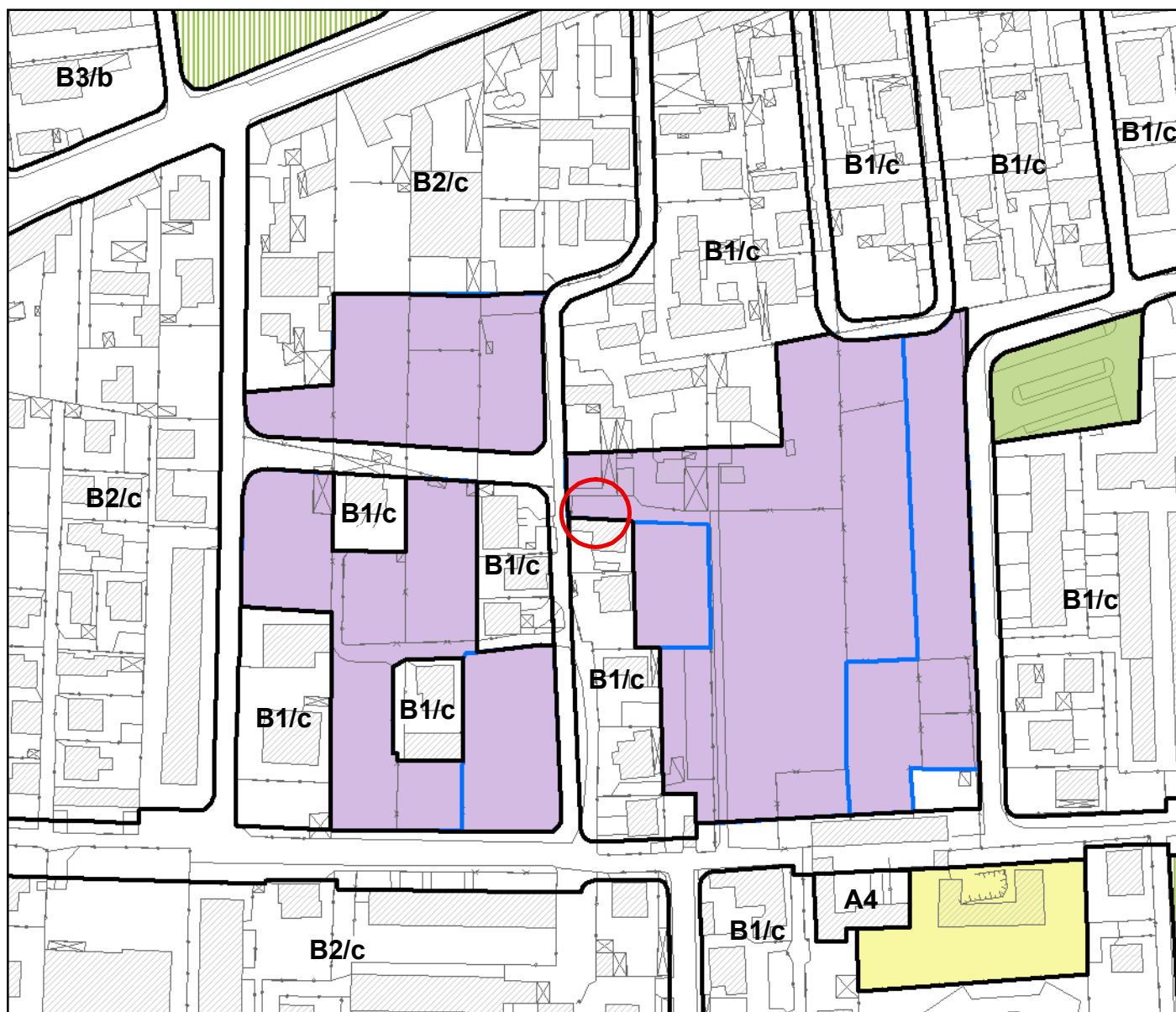
Localizzazione: **Via Augusta**

Elaborato 2: **C1.2**

Quartiere: **7 - Madonna Regina**

Descrizione errore:

sovrapposizione tra "area di rigenerazione e ricollocazione volumetrica" e sottozona B1/c



scala 1:2000

Legenda

errori grafici

Documento: **Piano delle Regole**

Elaborato 1: **C2.13**

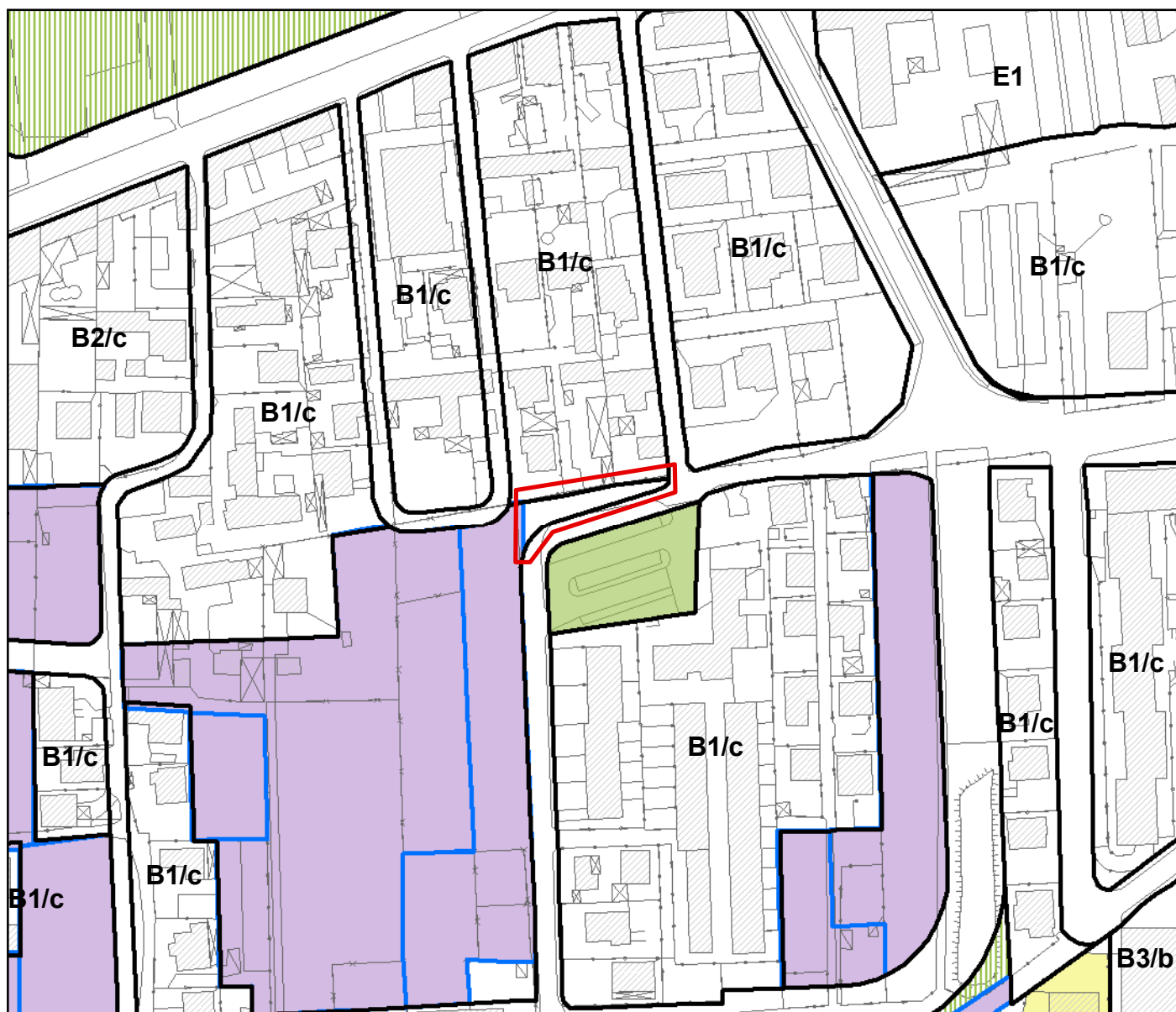
Localizzazione: **Via Augusta**

Elaborato 2: **C1.2**

Quartiere: **7 - Madonna Regina**

Correzione errore:

Allineare sottozona B1/c ed area di rigenerazione allo stato di fatto



scala 1:2000

Legenda

errori grafici

Documento: **Piano delle Regole**

Elaborato 1: **C2.13**

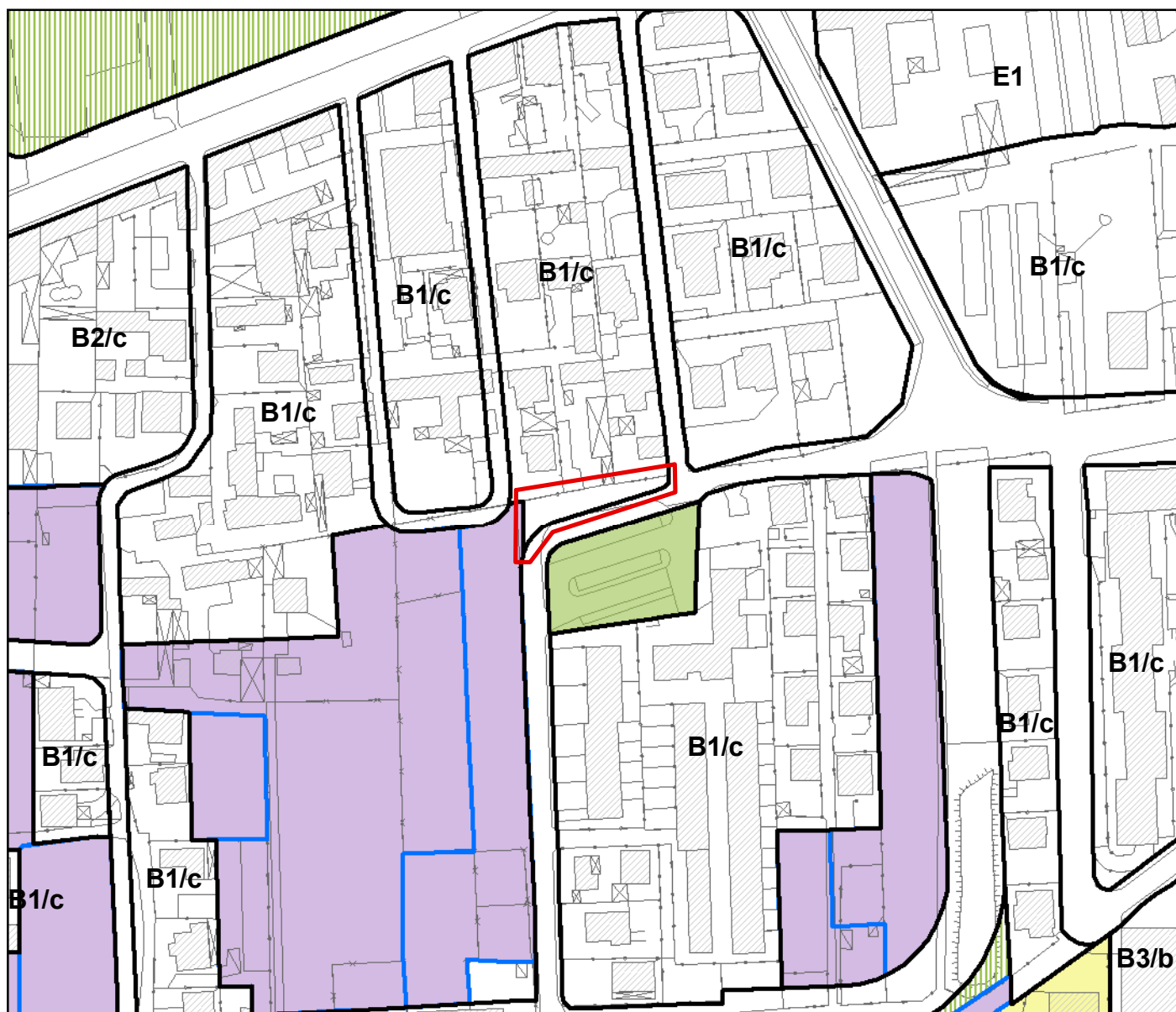
Localizzazione: **Via Raimondi, Siracusa**

Elaborato 2: **C1.2**

Quartiere: **7 - Madonna Regina**

Descrizione errore:

area non azzonata tra "area di rigenerazione e ricollocazione volumetrica", sottozona B1/c e sede stradale



scala 1:2000

Legenda

errori grafici

Documento: **Piano delle Regole**

Elaborato 1: **C2.13**

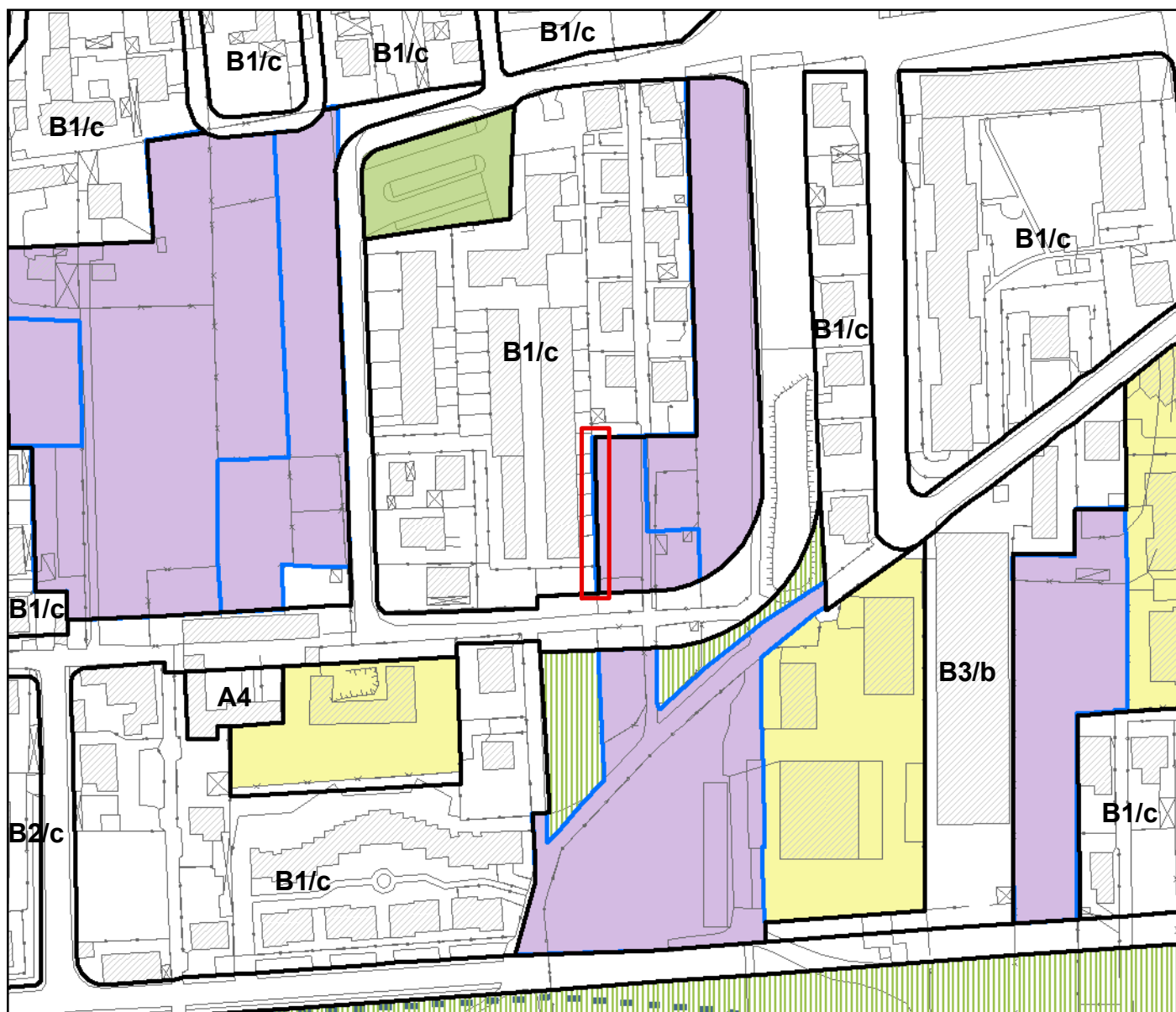
Localizzazione: **Via Raimondi, Siracusa**

Elaborato 2: **C1.2**

Quartiere: **7 - Madonna Regina**

Correzione errore:

Estendere B1/c fino al limite stradale e all'area di rigenerazione



scala 1:2000

Legenda

errori grafici

Documento: **Piano delle Regole**

Elaborato 1: **C2.13**

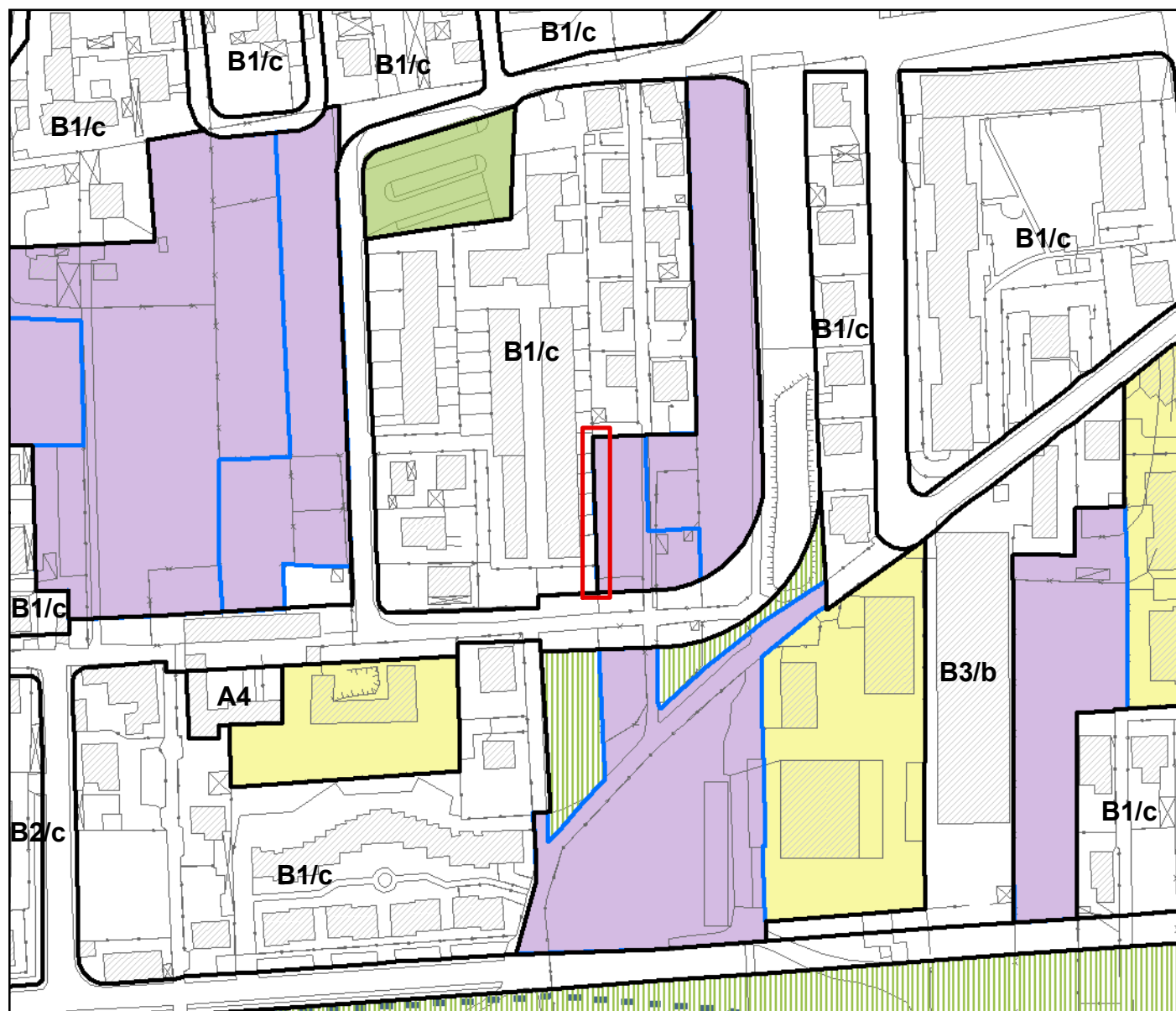
Localizzazione: **Via Sciacca**

Elaborato 2: **C1.2**

Quartiere: **7 - Madonna Regina**

Descrizione errore:

errato allineamento tra "area di rigenerazione e ricollocazione volumetrica", sottozona B1/c e sede stradale



scala 1:2000

Legenda

errori grafici

Documento: **Piano delle Regole**

Elaborato 1: **C2.13**

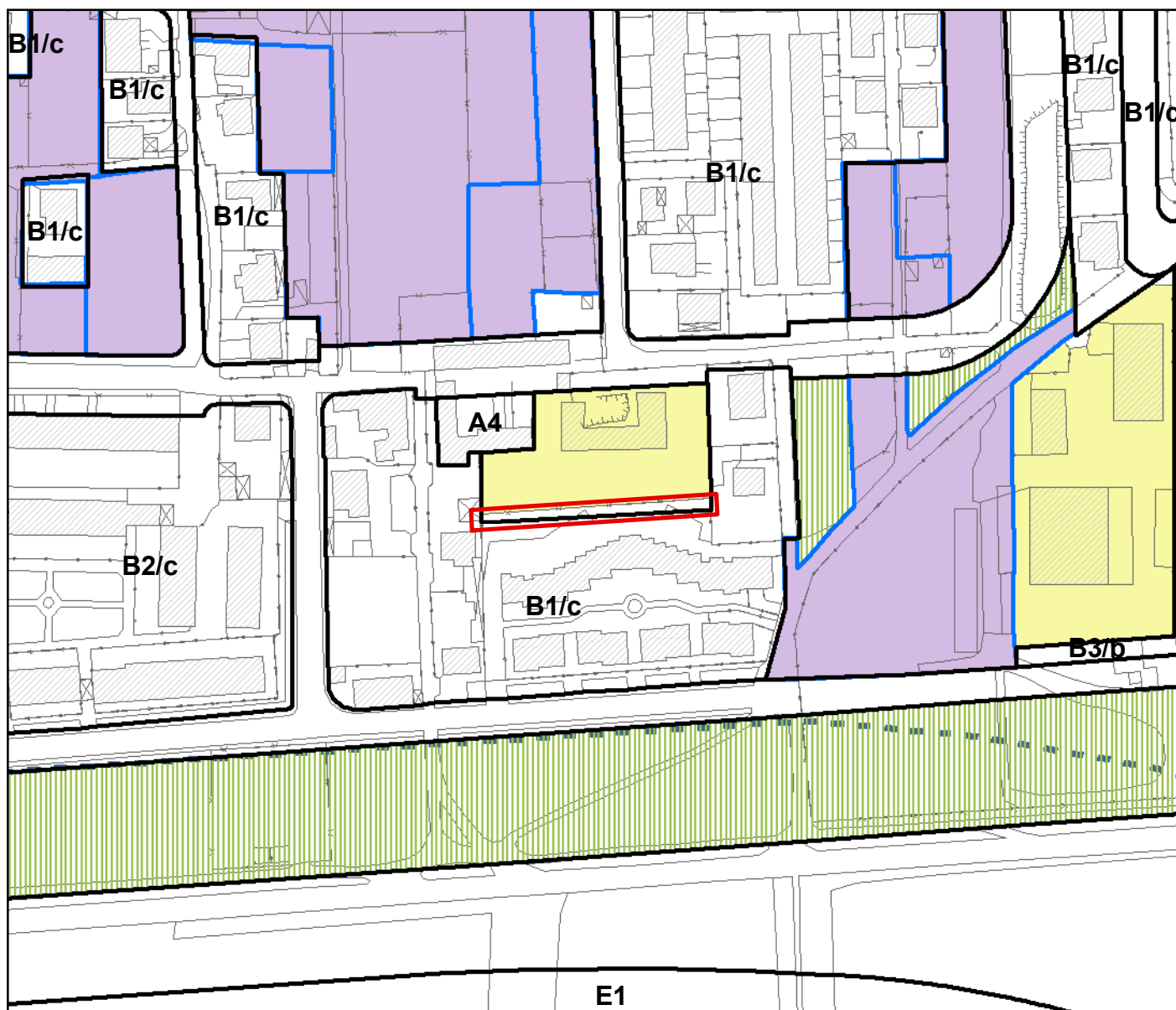
Localizzazione: **Via Sciacca**

Elaborato 2: **C1.2**

Quartiere: **7 - Madonna Regina**

Correzione errore:

Allineare sottozona B1/c ed area di rigenerazione allo stato di fatto



scala 1:2000

Legenda

errori grafici

Documento: **Piano delle Regole**

Elaborato 1: **C2.13**

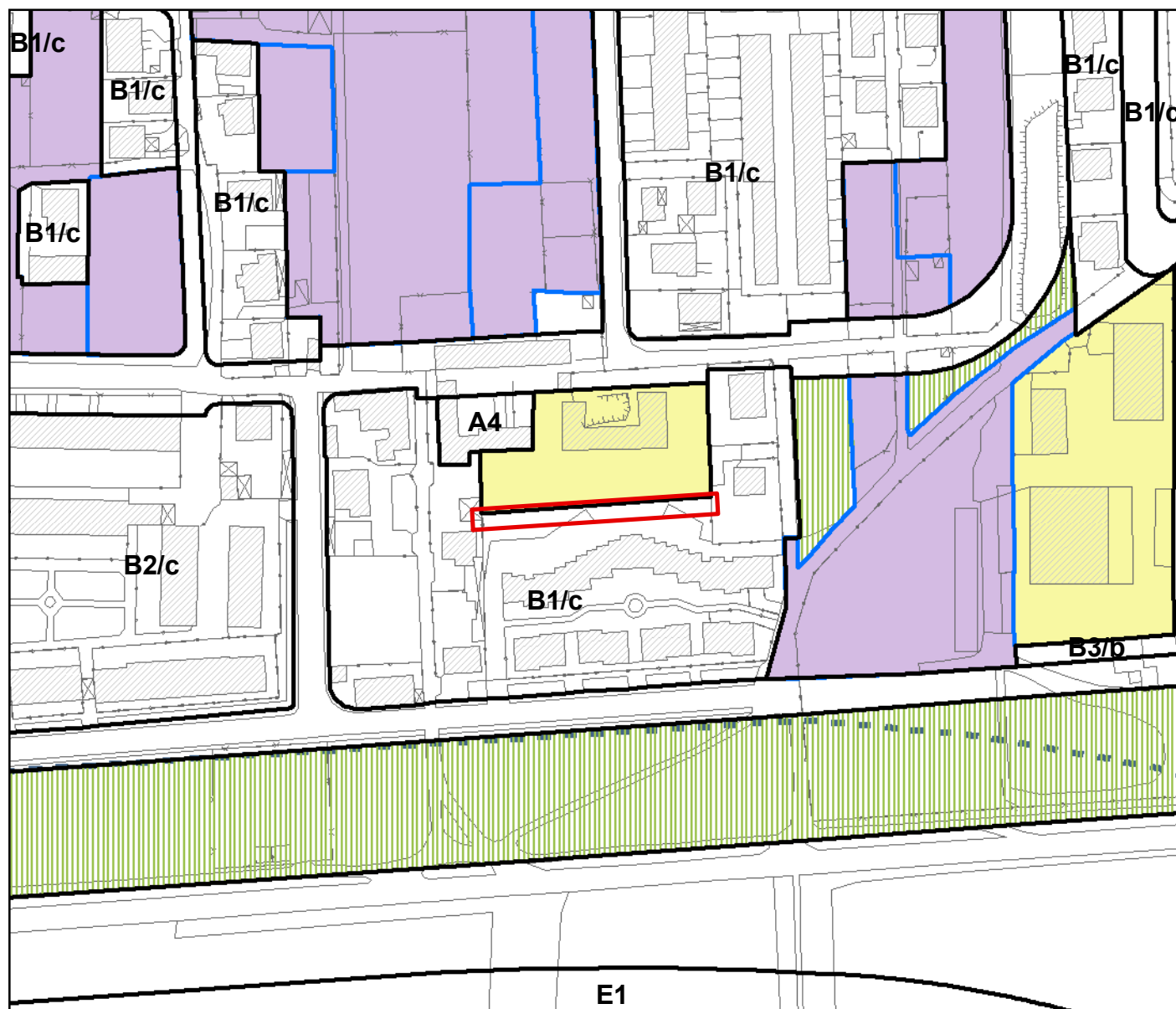
Localizzazione: **Via della Pergola**

Elaborato 2: **C1.2**

Quartiere: **7 - Madonna Regina**

Descrizione errore:

errato allineamento tra "Piani attuativi attuati" e sottozona B1/c



scala 1:2000

Legenda

errori grafici

Documento: **Piano delle Regole**

Elaborato 1: **C2.13**

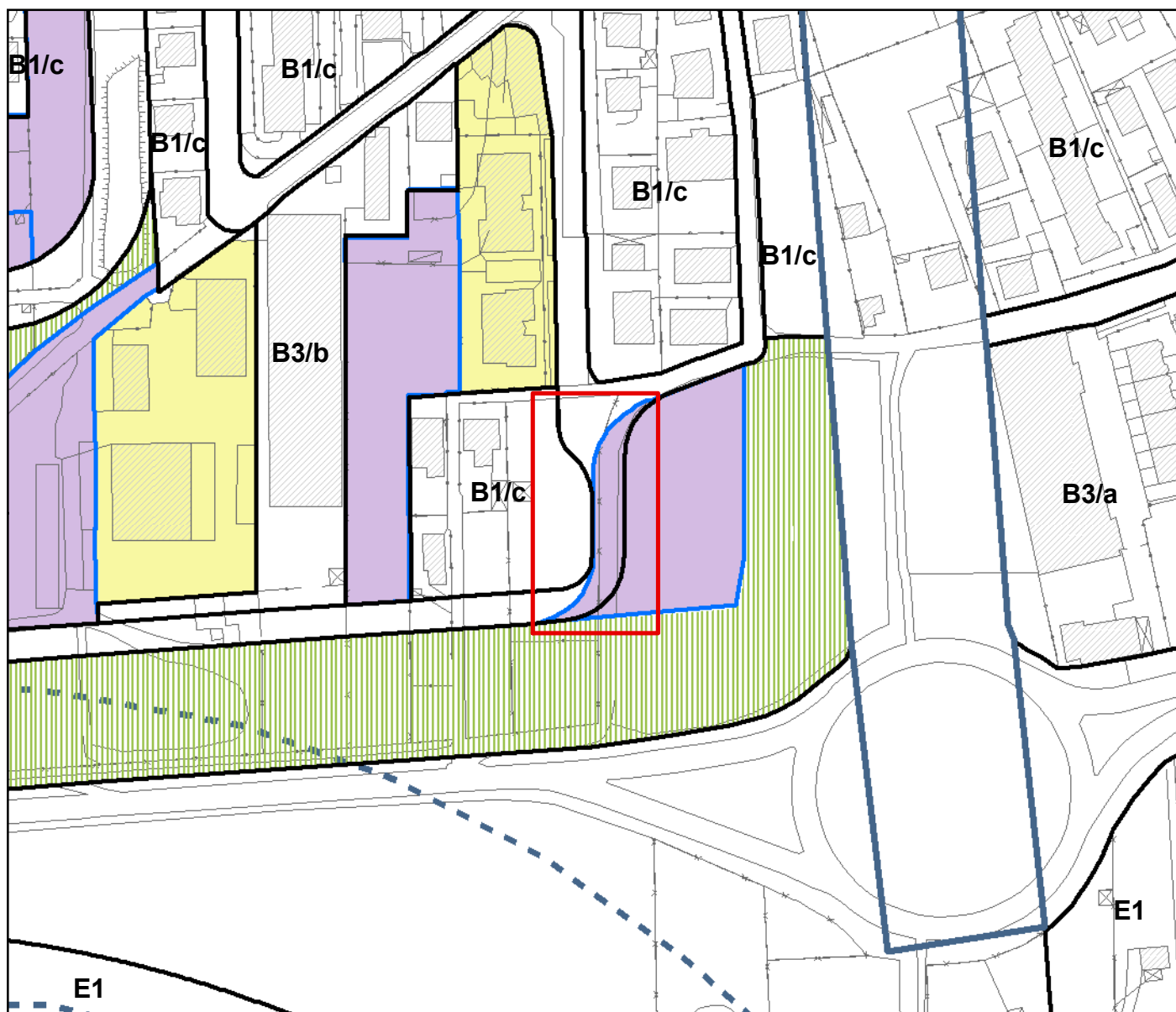
Localizzazione: **Via della Pergola**

Elaborato 2: **C1.2**

Quartiere: **7 - Madonna Regina**

Correzione errore:

Allineare sottozona B1/c ed A4 a Piano attuativo attuato e stato di fatto



scala 1:2000

Legenda

errori grafici

Documento: **Piano delle Regole**

Elaborato 1: **C2.13**

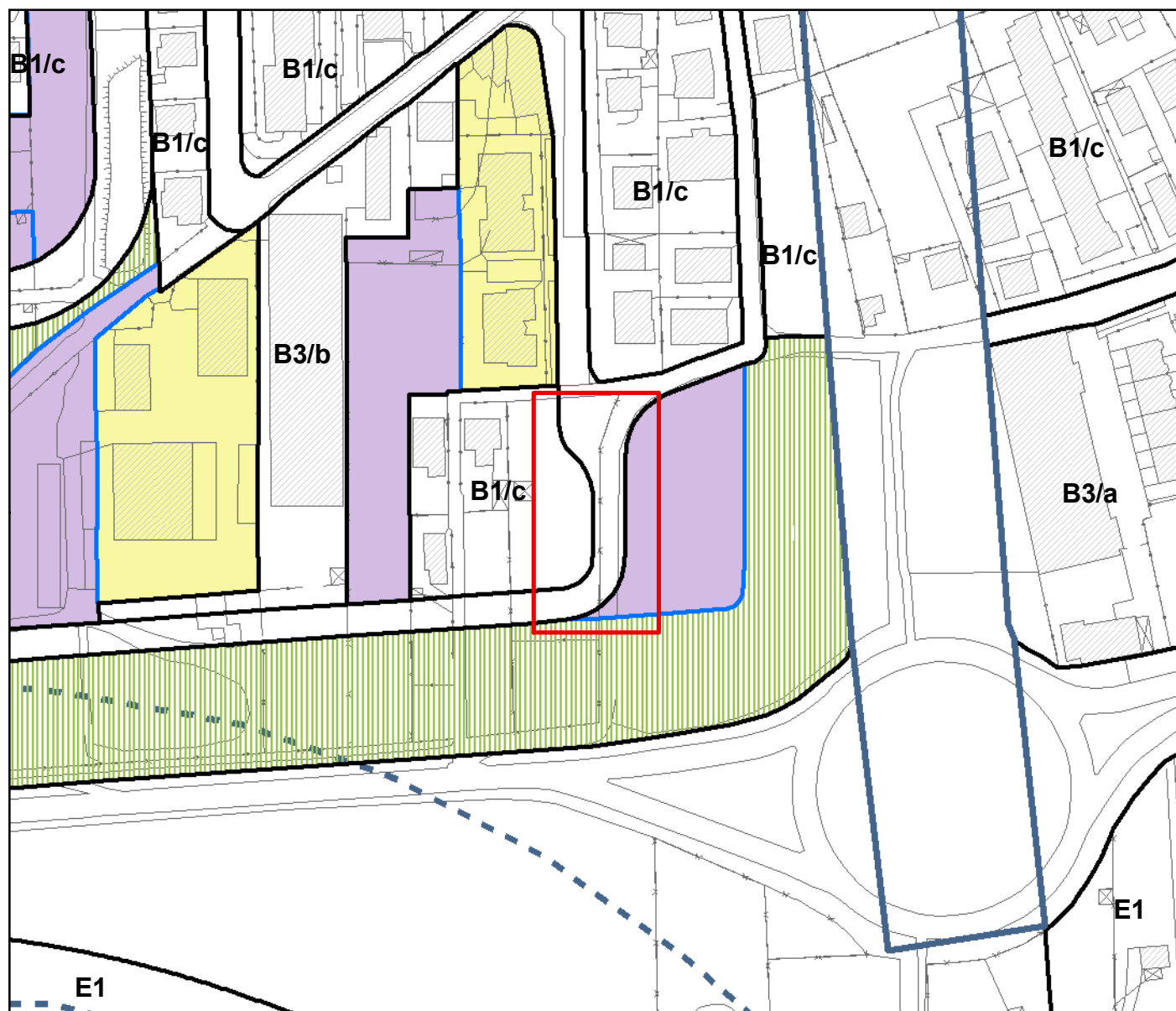
Localizzazione: **Via dei Carpini**

Elaborato 2: **C1.2**

Quartiere: **7 - Madonna Regina**

Descrizione errore:

sovrapposizione tra "area di rigenerazione e ricollocazione volumetrica" e sede stradale



scala 1:2000

Legenda

errori grafici

Documento: **Piano delle Regole**

Elaborato 1: **C2.13**

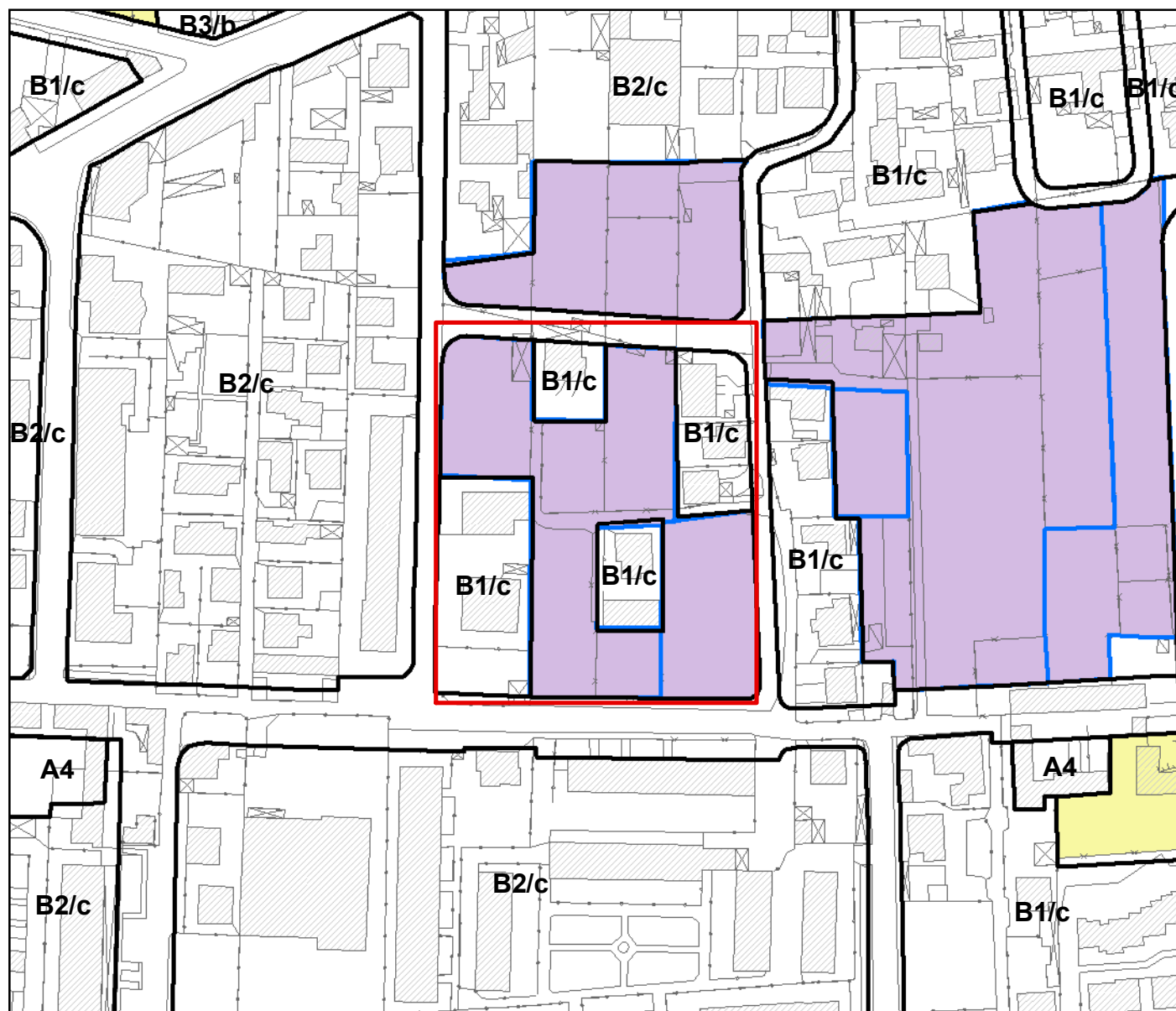
Localizzazione: **Via dei Carpini**

Elaborato 2: **C1.2**

Quartiere: **7 - Madonna Regina**

Correzione errore:

Allineare area di rigenerazione a limite stradale



scala 1:2000

Legenda

errori grafici

Documento: **Piano delle Regole**

Elaborato 1: **C2.13**

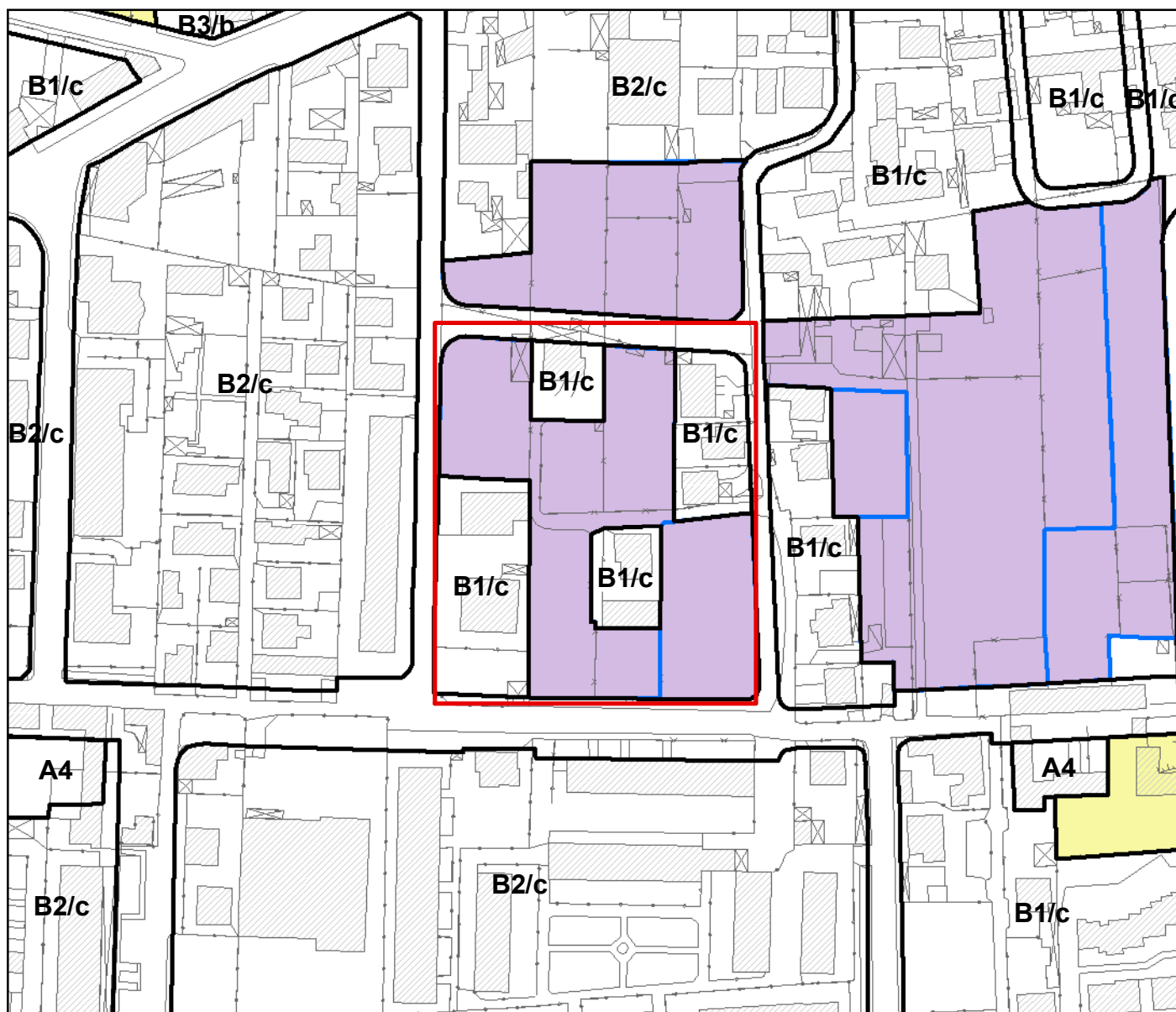
Localizzazione: **Via Beccaccia, della Pergola**

Elaborato 2: **C1.2**

Quartiere: **7 - Madonna Regina**

Descrizione errore:

errato allineamento tra "area di rigenerazione e ricollocazione volumetrica" sottozona B1/c e sede stradale



scala 1:2000

Legenda

errori grafici

Documento: **Piano delle Regole**

Elaborato 1: **C2.13**

Localizzazione: **Via Beccaccia, della Pergola**

Elaborato 2: **C1.2**

Quartiere: **7 - Madonna Regina**

Correzione errore:

Allineare sottozona B1/c ad area di rigenerazione, limite stradale e stato di fatto



scala 1:2000

Legenda

errori grafici

Documento: **Piano delle Regole**

Elaborato 1: **C2.13**

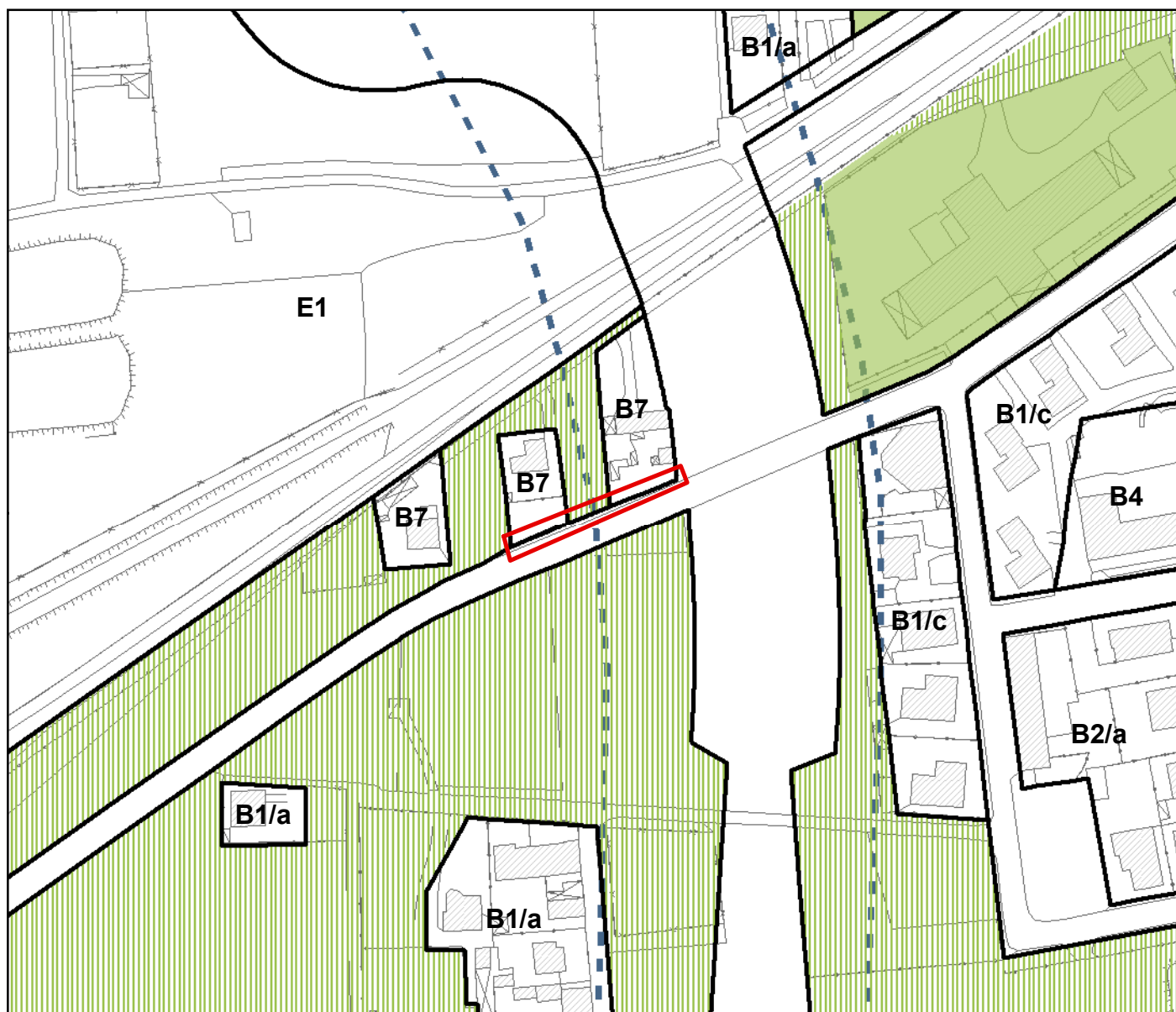
Localizzazione: **Via Piombina**

Elaborato 2: **C1.2**

Quartiere: **5 - Sacconago**

Descrizione errore:

errato allineamento tra "aree a servizi previsti disciplinate dal Piano dei Servizi" e sede stradale



scala 1:2000

Legenda

errori grafici

Documento: **Piano delle Regole**

Elaborato 1: **C2.13**

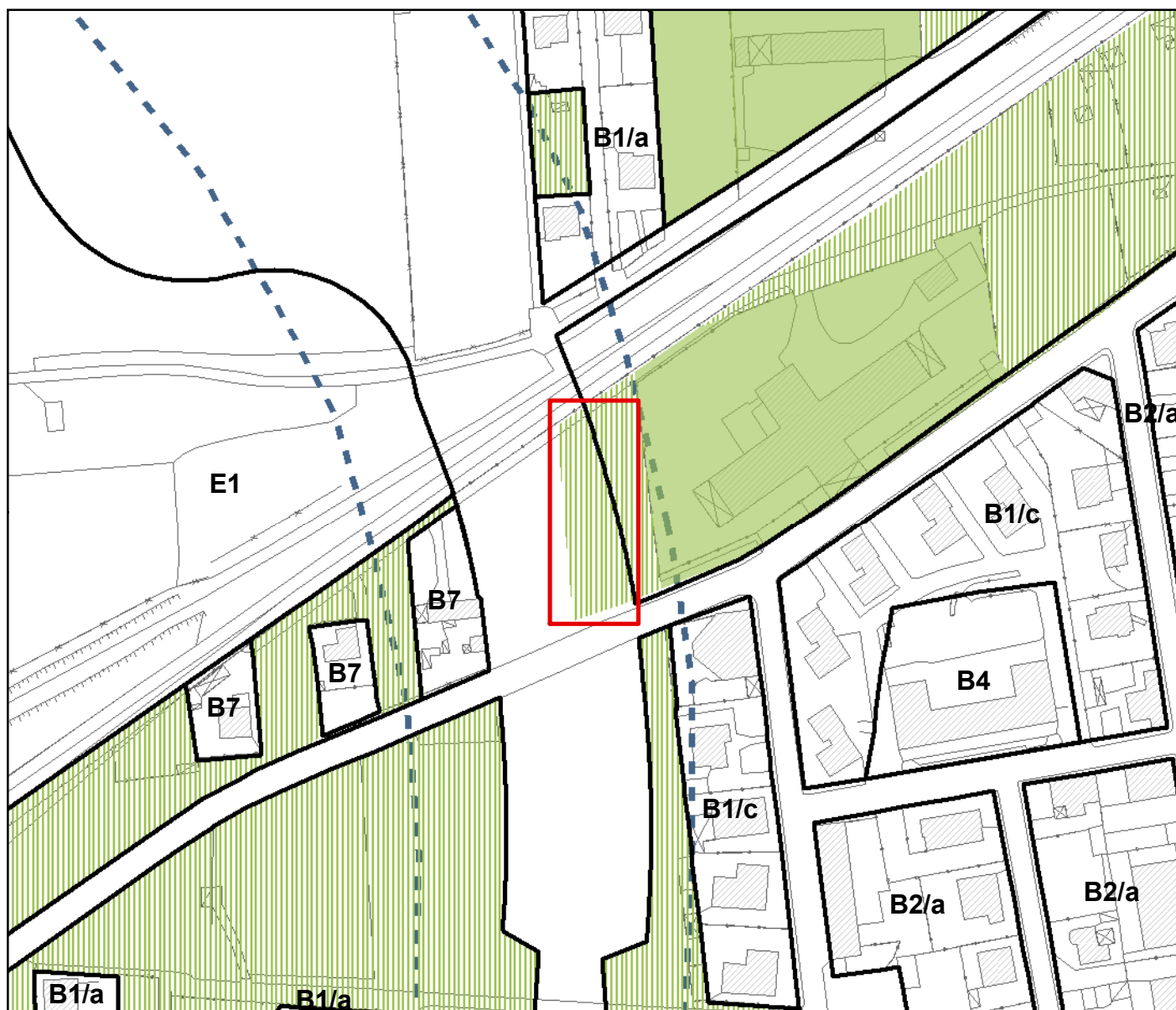
Localizzazione: **Via Piombina**

Elaborato 2: **C1.2**

Quartiere: **5 - Sacconago**

Correzione errore:

Spostare il limite stradale sullo stato di fatto corrispondente alla sottozona B7



scala 1:2000

Legenda

errori grafici

Documento: **Piano delle Regole**

Elaborato 1: **C2.13**

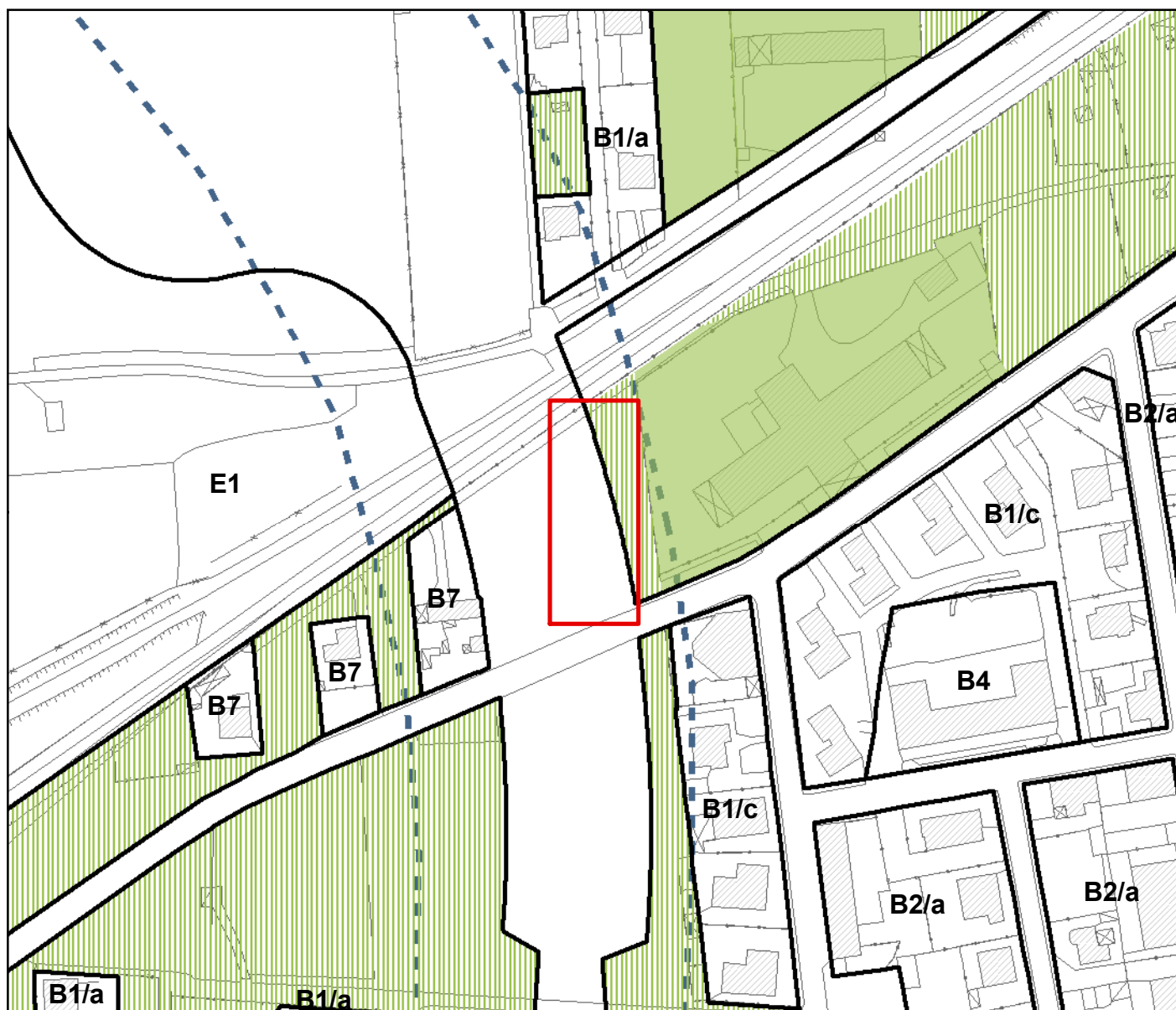
Localizzazione: **Via Piombina**

Elaborato 2: **C1.2**

Quartiere: **5 - Sacconago**

Descrizione errore:

sovrapposizione tra "aree a servizi previsti disciplinate dal Piano dei Servizi" e sede stradale



scala 1:2000

Legenda

errori grafici

Documento: **Piano delle Regole**

Elaborato 1: **C2.13**

Localizzazione: **Via Piombina**

Elaborato 2: **C1.2**

Quartiere: **5 - Sacconago**

Correzione errore:

Eliminare parte di servizio di previsione ricadente in sede stradale



scala 1:2000

Legenda

errori grafici

Documento: **Piano delle Regole**

Elaborato 1: **C2.13**

Localizzazione: **Via Longù**

Elaborato 2: **C1.2**

Quartiere: **5 - Sacconago**

Descrizione errore:

area non azzonata tra "aree a servizi esistenti disciplinate dal Piano dei Servizi", "aree a servizi previsti disciplinate dal Piano dei Servizi" e sede stradale



scala 1:2000

Legenda

errori grafici

Documento: **Piano delle Regole**

Elaborato 1: **C2.13**

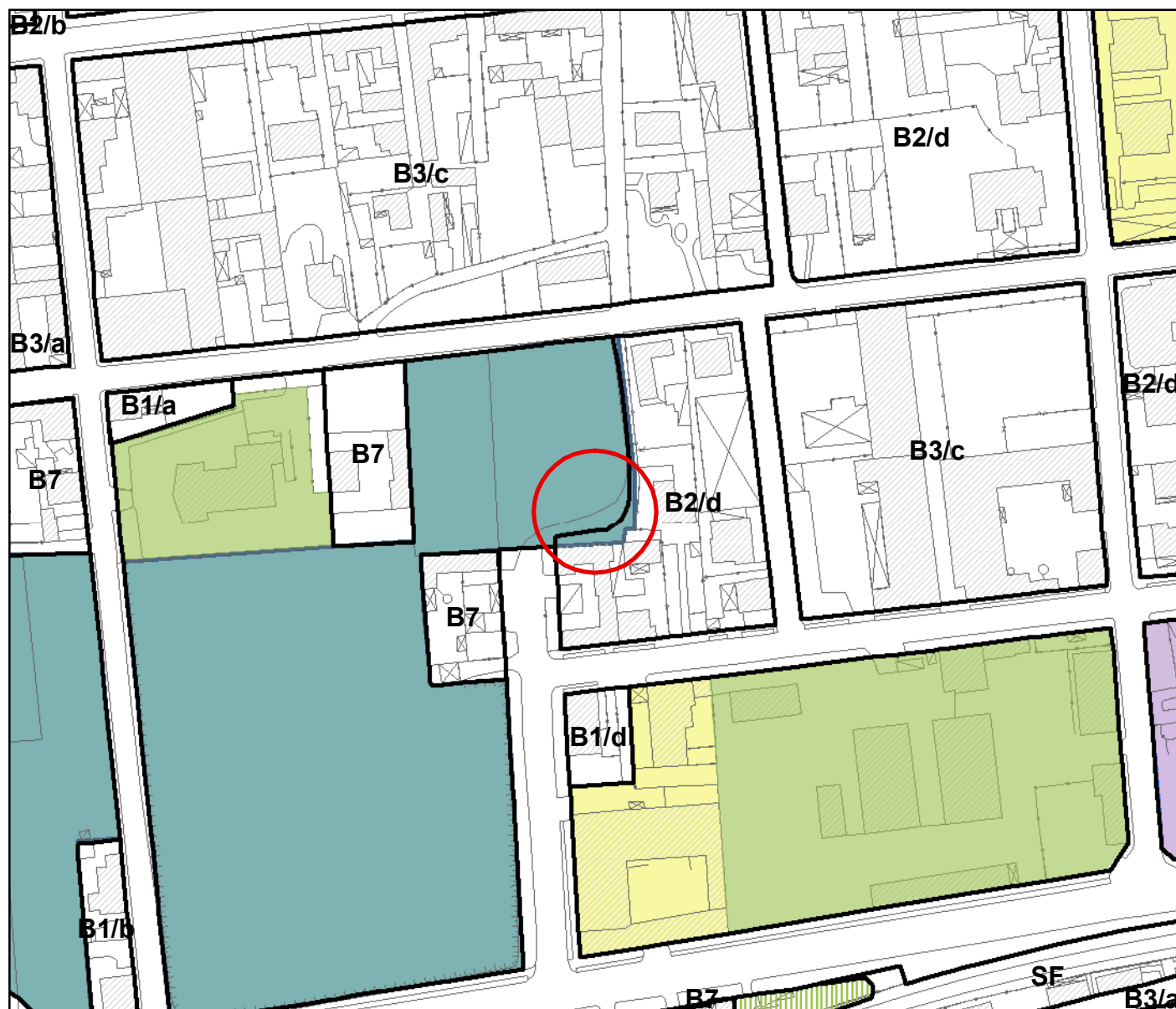
Localizzazione: **Via Longù**

Elaborato 2: **C1.2**

Quartiere: **5 - Sacconago**

Correzione errore:

Estendere aree a servizi fino al limite stradale



scala 1:2000

Legenda

errori grafici

Documento: **Piano delle Regole**

Elaborato 1: **C2.14**

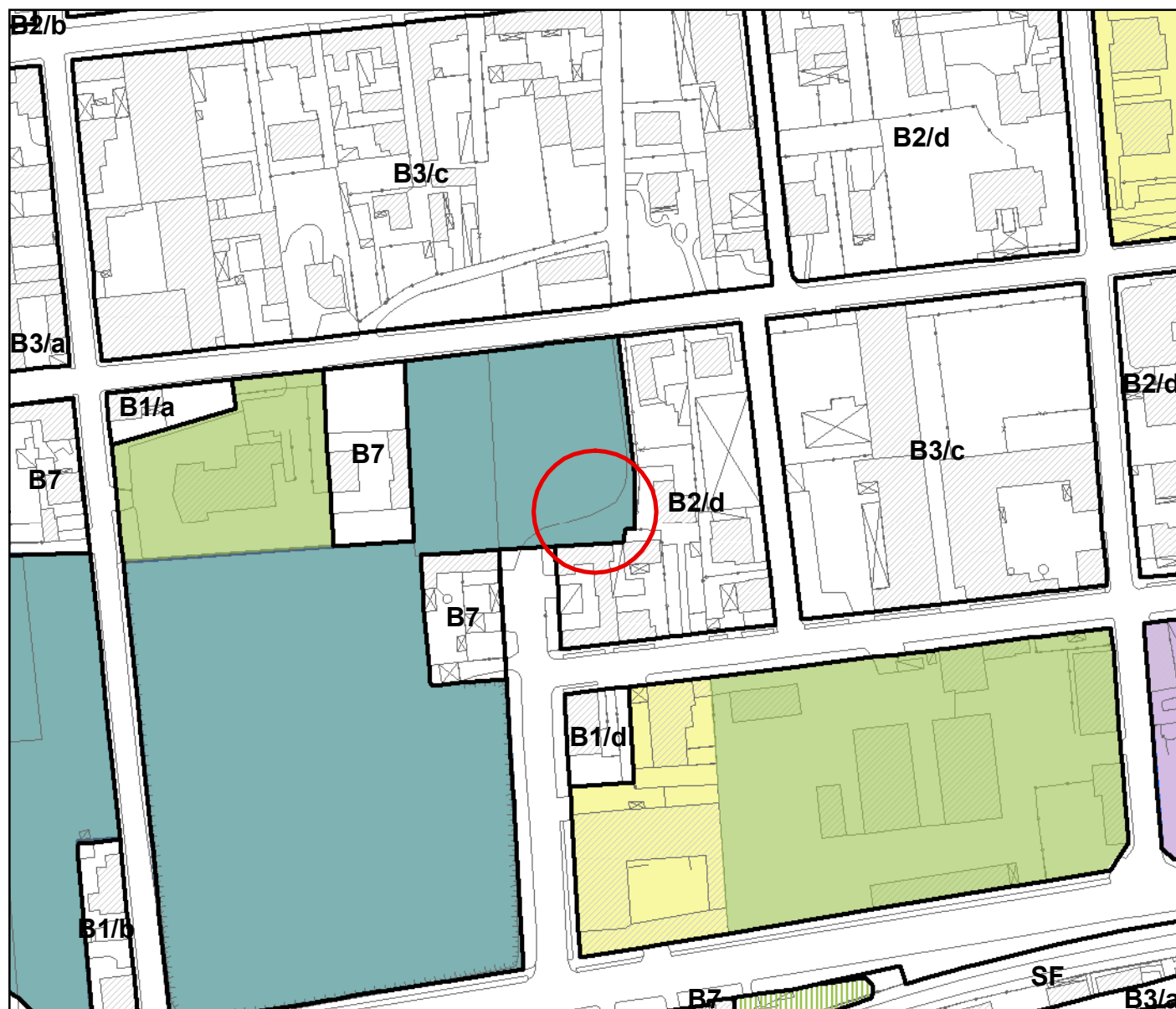
Localizzazione: **Via Taormina interno**

Elaborato 2: **C1.2**

Quartiere: **2 - S. Michele**

Descrizione errore:

errato allineamento tra "ATRU" e sottozona B2/d



scala 1:2000

Legenda

errori grafici

Documento: **Piano delle Regole**

Elaborato 1: **C2.14**

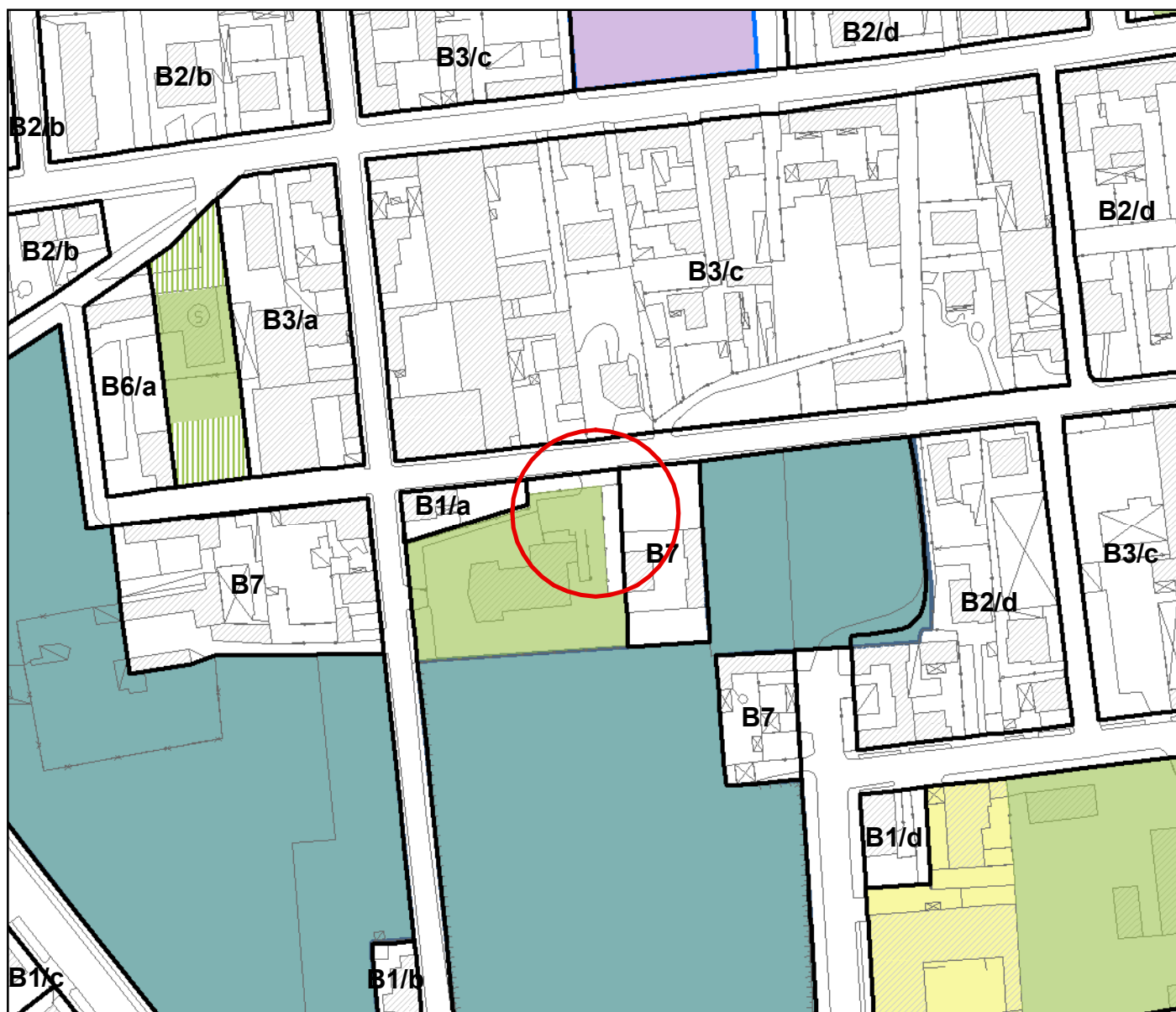
Localizzazione: **Via Taormina interno**

Elaborato 2: **C1.2**

Quartiere: **2 - S. Michele**

Correzione errore:

Allineare sottozona B2/d ad ATRU



scala 1:2000

Legenda

errori grafici

Documento: **Piano delle Regole**

Elaborato 1: **C2.14**

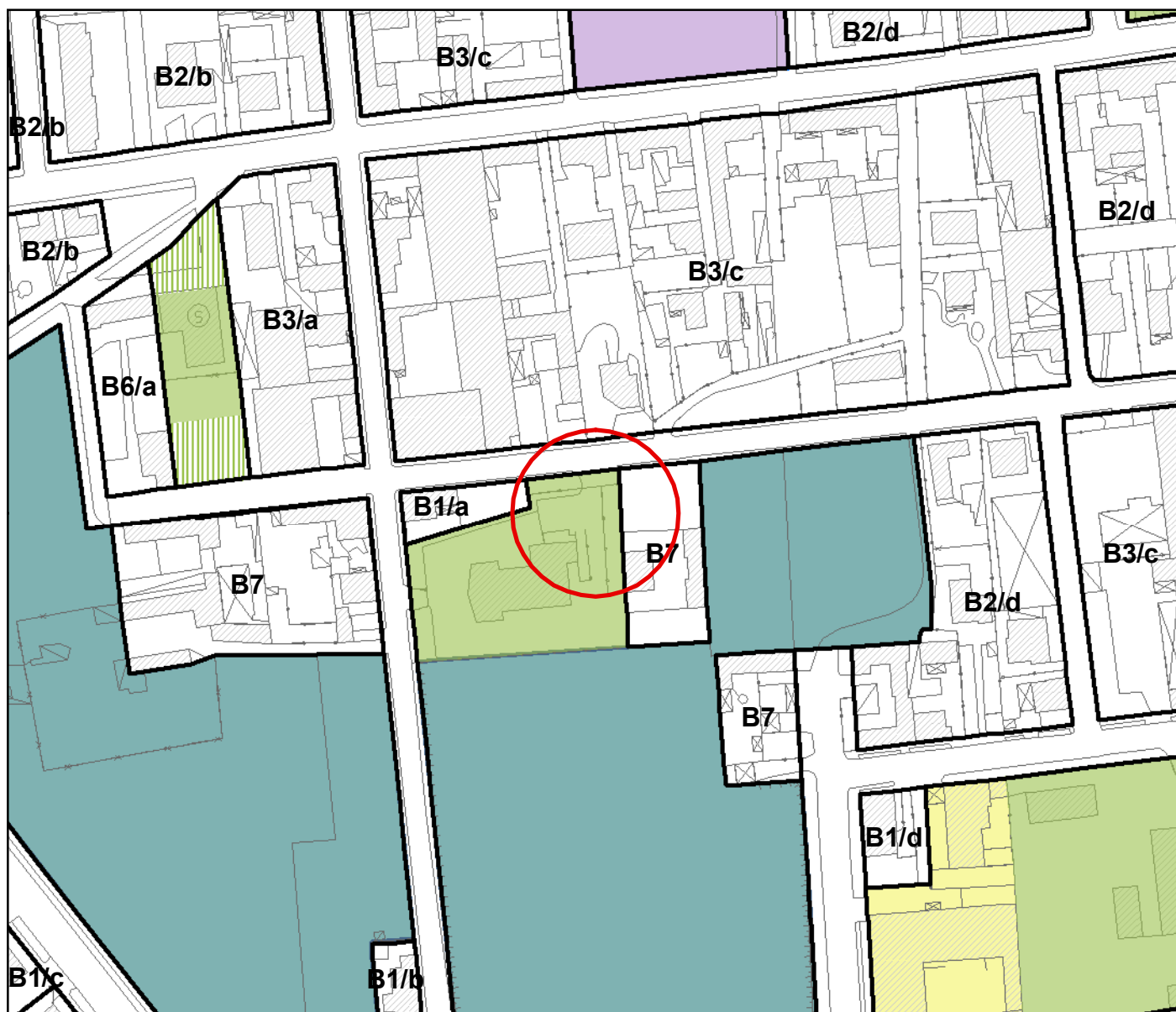
Localizzazione: **Via Taormina**

Elaborato 2: **C1.2**

Quartiere: **2 - S. Michele**

Descrizione errore:

area non azzonata tra "aree a servizi esistenti disciplinate dal Piano dei Servizi", sottozone B1/a, B7 e sede stradale



scala 1:2000

Legenda

errori grafici

Documento: **Piano delle Regole**

Elaborato 1: **C2.14**

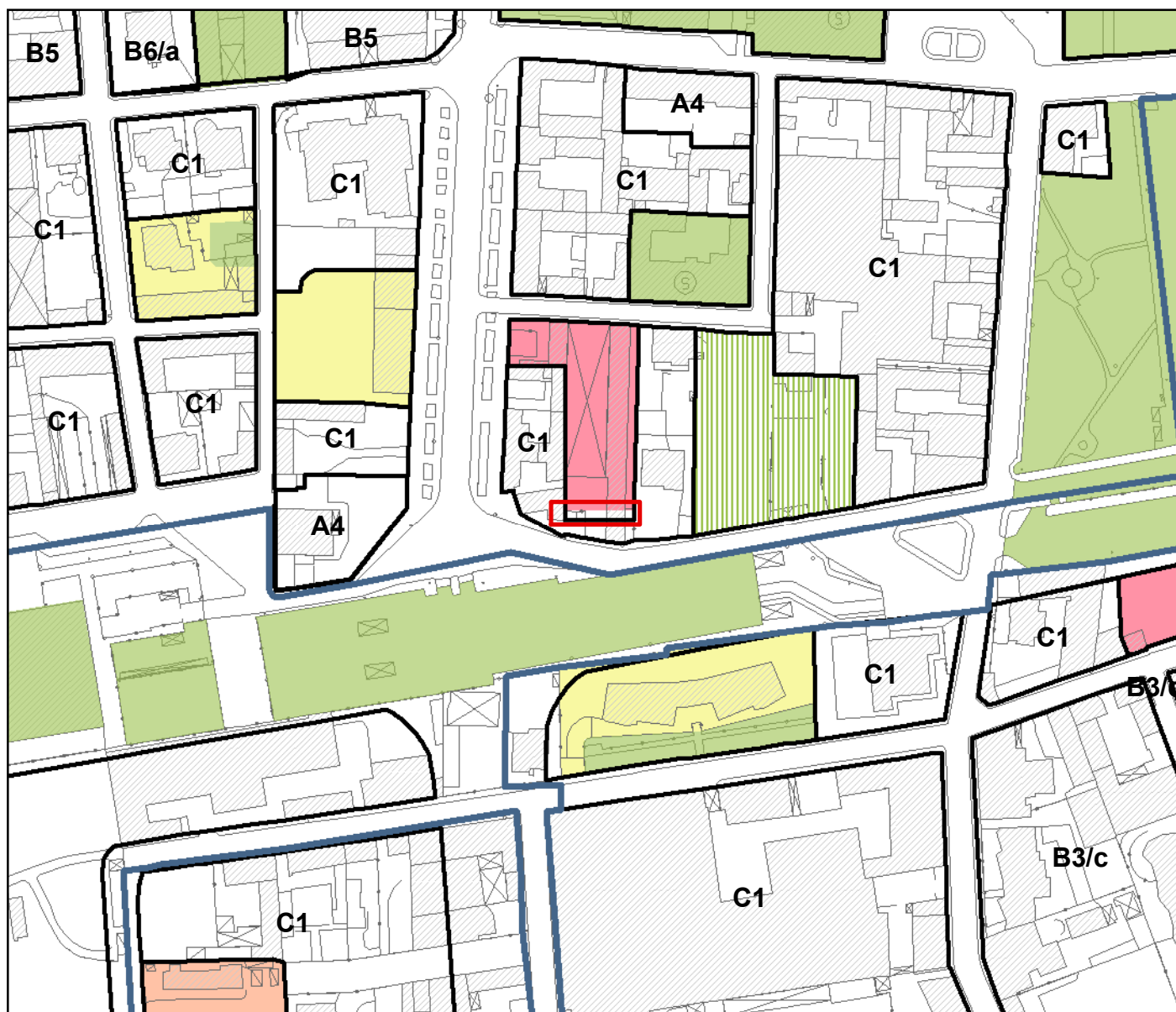
Localizzazione: **Via Taormina**

Elaborato 2: **C1.2**

Quartiere: **2 - S. Michele**

Correzione errore:

Estendere servizio esistente al limite stradale. Allineare sottozona B1/a e servizio a stato di fatto



scala 1:2000

Legenda

errori grafici

Documento: **Piano delle Regole**

Elaborato 1: **C2.14**

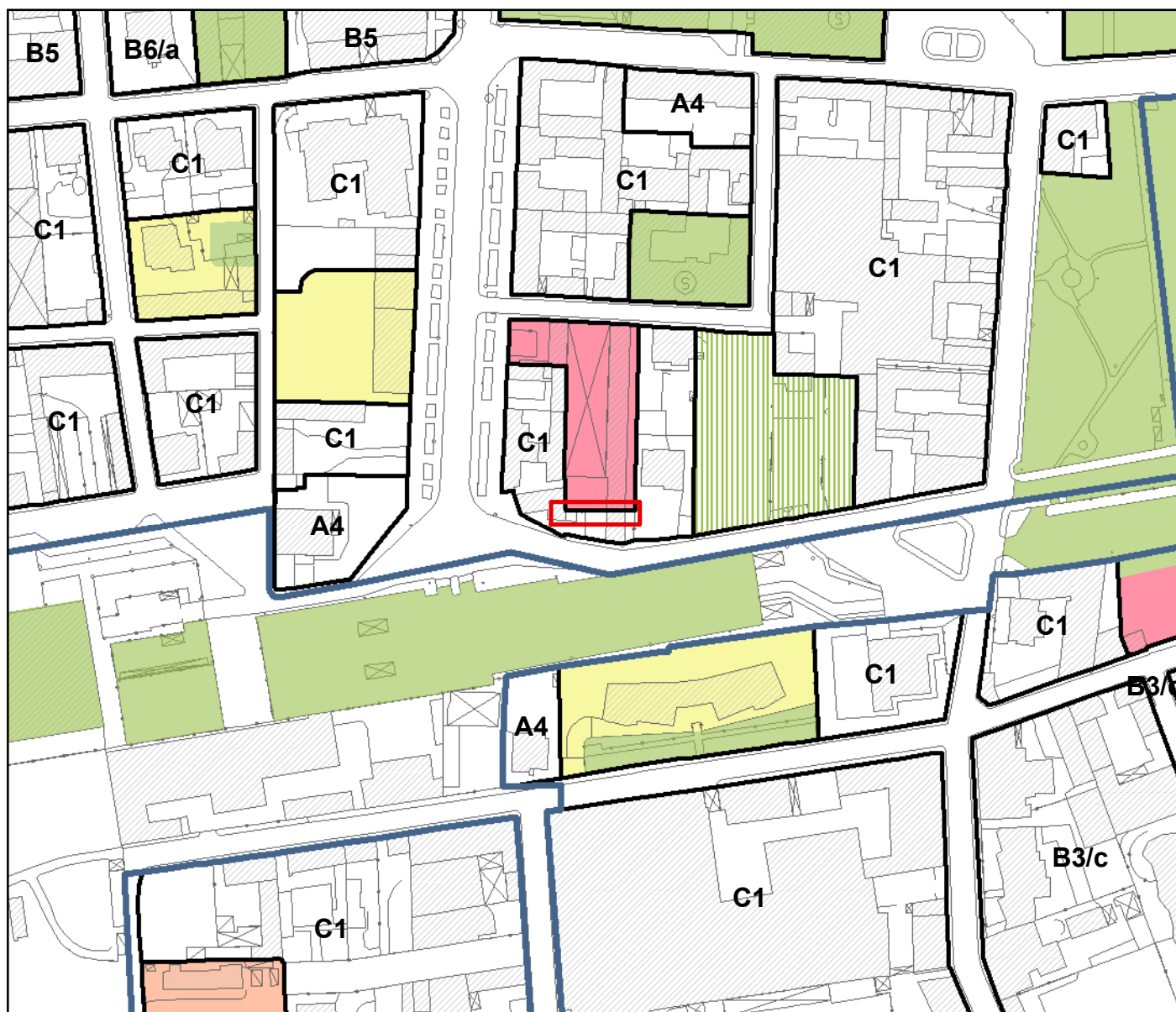
Localizzazione: **Via Ferrucci**

Elaborato 2: **C1.2**

Quartiere: **1 - S. Giovanni**

Descrizione errore:

area non azzonata tra "Piani attuativi stipulati non realizzati" e sottozona C1



scala 1:2000

Legenda

errori grafici

Documento: **Piano delle Regole**

Elaborato 1: **C2.14**

Localizzazione: **Via Ferrucci**

Elaborato 2: **C1.2**

Quartiere: **1 - S. Giovanni**

Correzione errore:

Ridisegnare piano attuativo e sottozone circostanti come da allegati (accesso pedonale da via Ferrucci)



scala 1:2000

Legenda

errori grafici

Documento: **Piano delle Regole**

Elaborato 1: **C2.14**

Localizzazione: **Via Menotti**

Elaborato 2: **C1.2**

Quartiere: **4 - S. Edoardo**

Descrizione errore:

area non azzonata tra "Piani attuativi attuati", "ambito di trasformazione e sede stradale



scala 1:2000

Legenda

errori grafici

Documento: **Piano delle Regole**

Elaborato 1: **C2.14**

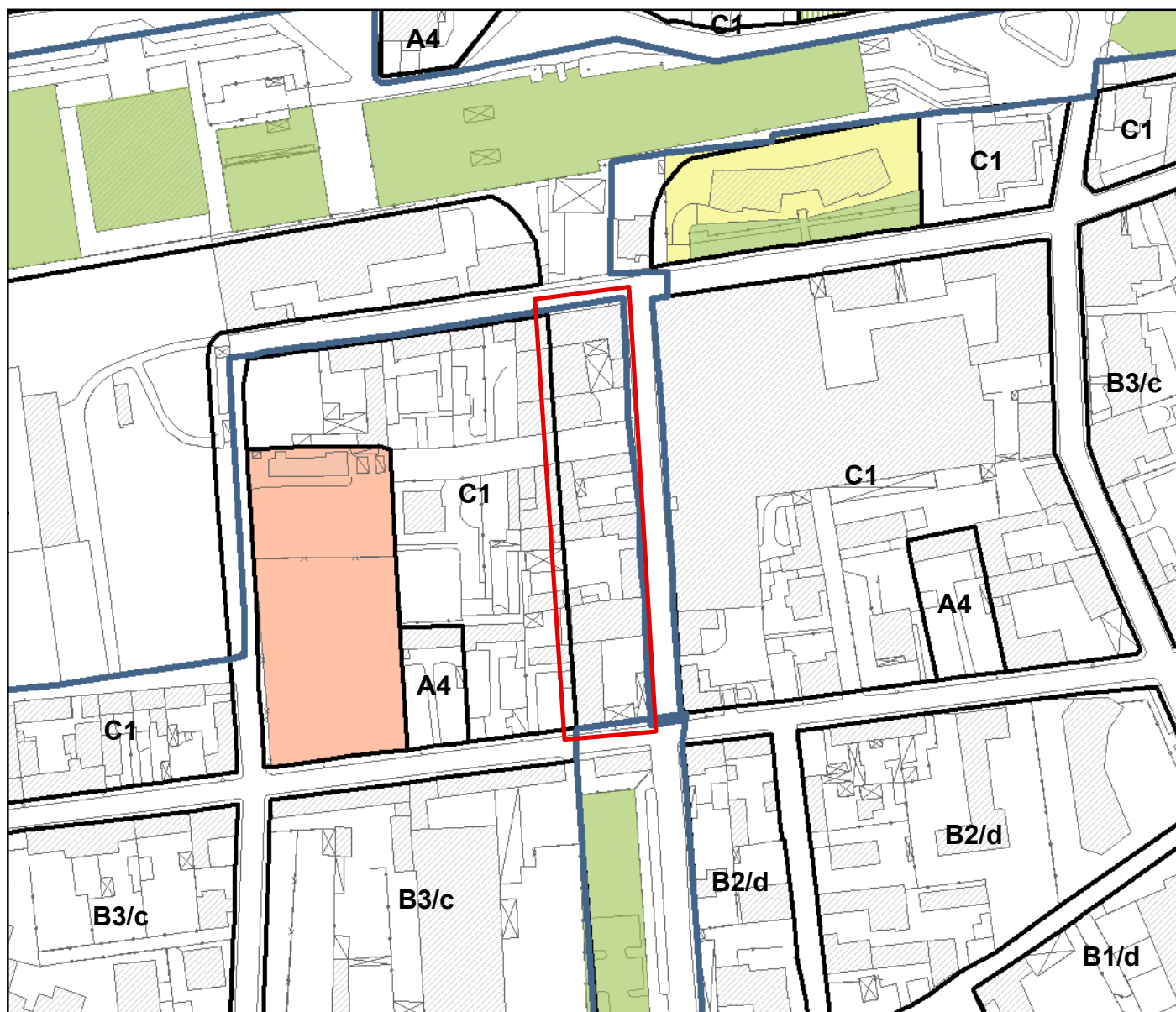
Localizzazione: **Via Menotti**

Elaborato 2: **C1.2**

Quartiere: **4 - S. Edoardo**

Correzione errore:

**Eliminare il limite stradale a ovest e nord del piano attuativo approvato
abitazione esistente in sottozona A4**



scala 1:2000

Legenda

errori grafici

Documento: **Piano delle Regole**

Elaborato 1: **C2.14**

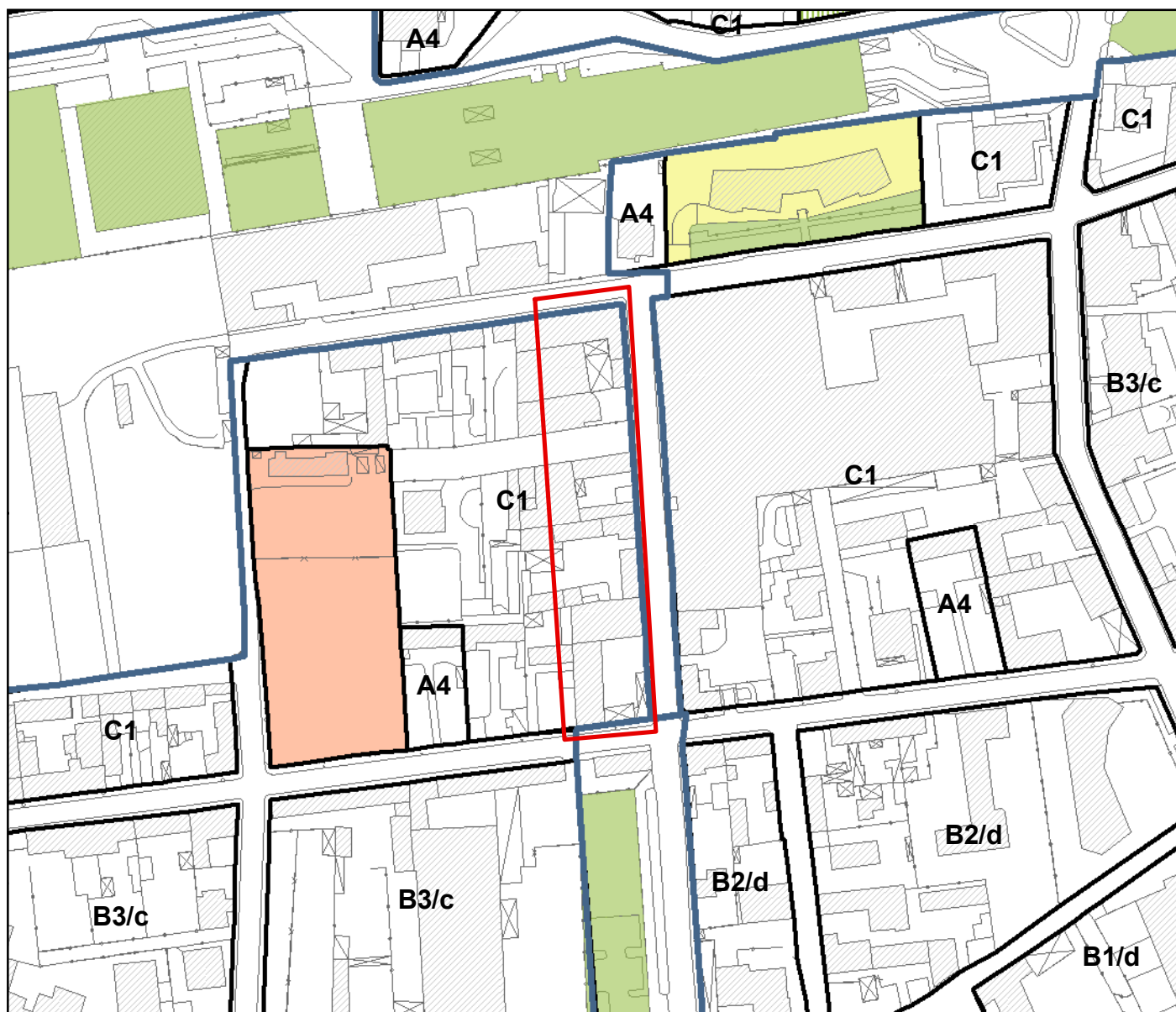
Localizzazione: **Via Menotti, Petrarca, Castelmorrone**

Elaborato 2: **C1.2**

Quartiere: **4 - S. Edoardo**

Descrizione errore:

area non azzonata tra "ambito di trasformazione" e sottozona C1



scala 1:2000

Legenda

errori grafici

Documento: **Piano delle Regole**

Elaborato 1: **C2.14**

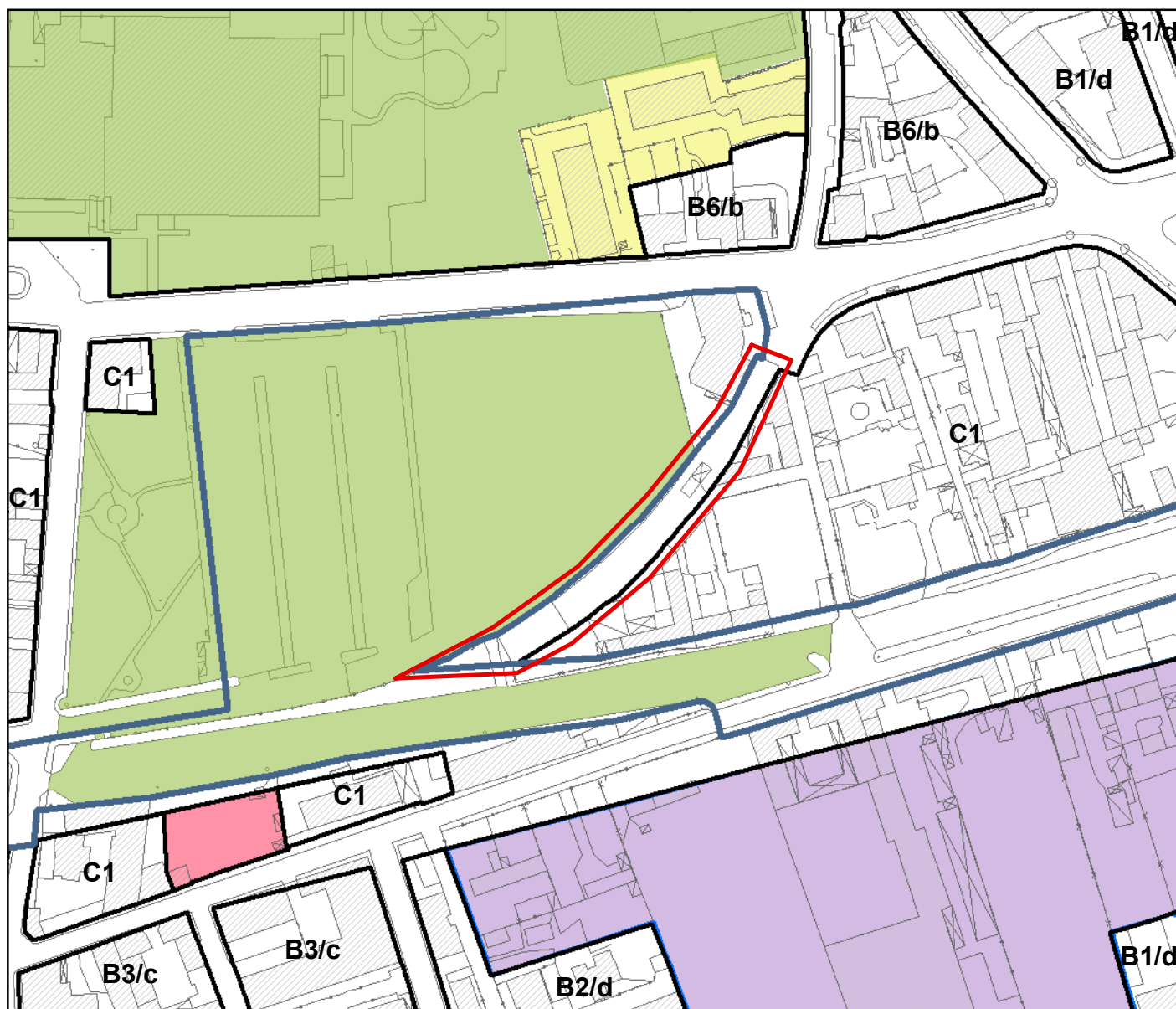
Localizzazione: **Via Menotti, Petrarca, Castelmorrone**

Elaborato 2: **C1.2**

Quartiere: **4 - S. Edoardo**

Correzione errore:

Estendere sottozona C1 fino al limite dell'ambito di trasformazione e allineare allo stato di fatto



scala 1:2000

Legenda

errori grafici

Documento: **Piano delle Regole**

Elaborato 1: **C2.14**

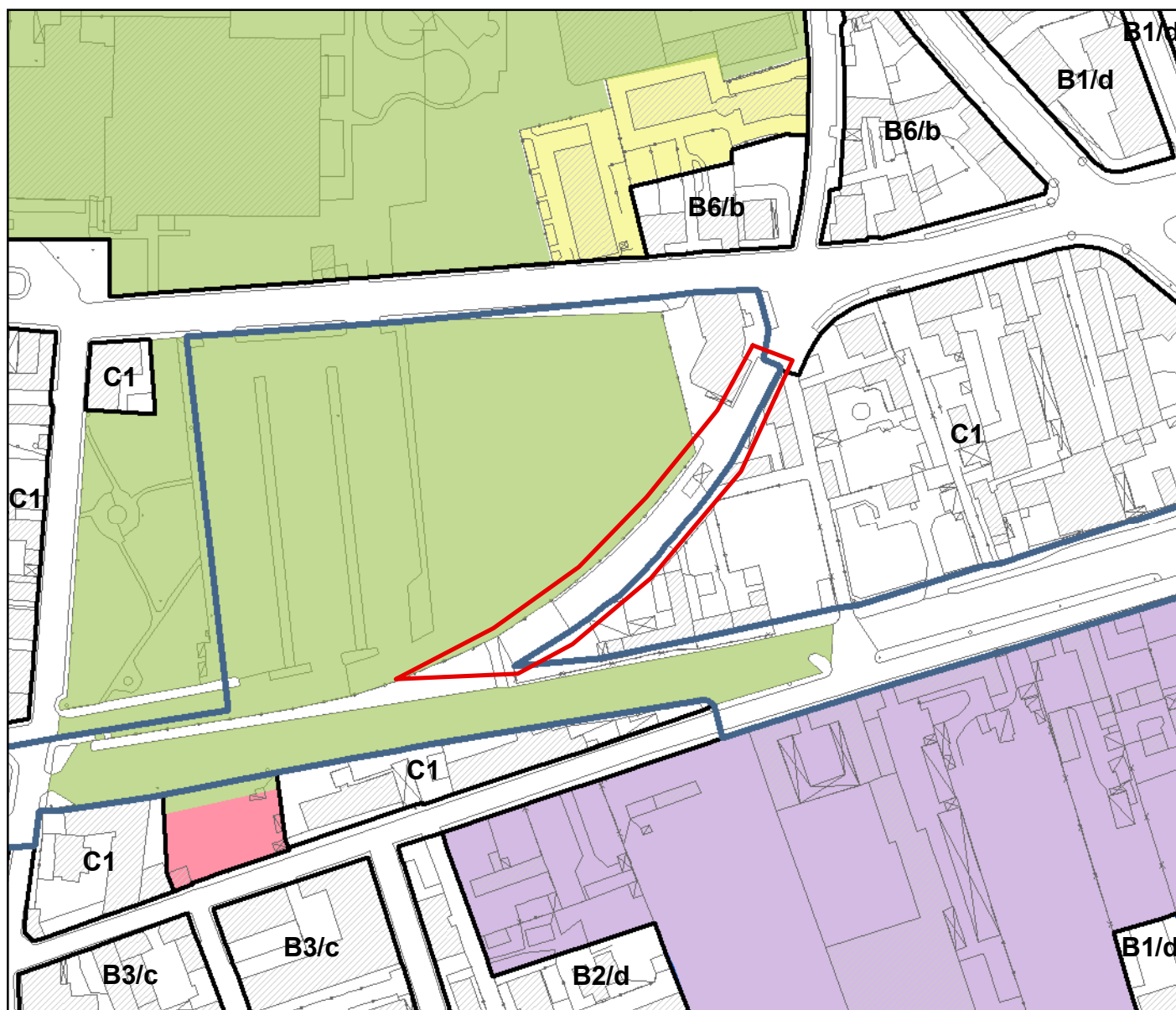
Localizzazione: **Viale Piemonte, via Cagliari**

Elaborato 2: **C1.2**

Quartiere: **4 - S. Edoardo**

Descrizione errore:

area non azzonata tra "ambito di trasformazione" e sottozona C1



scala 1:2000

Legenda

errori grafici

Documento: **Piano delle Regole**

Elaborato 1: **C2.14**

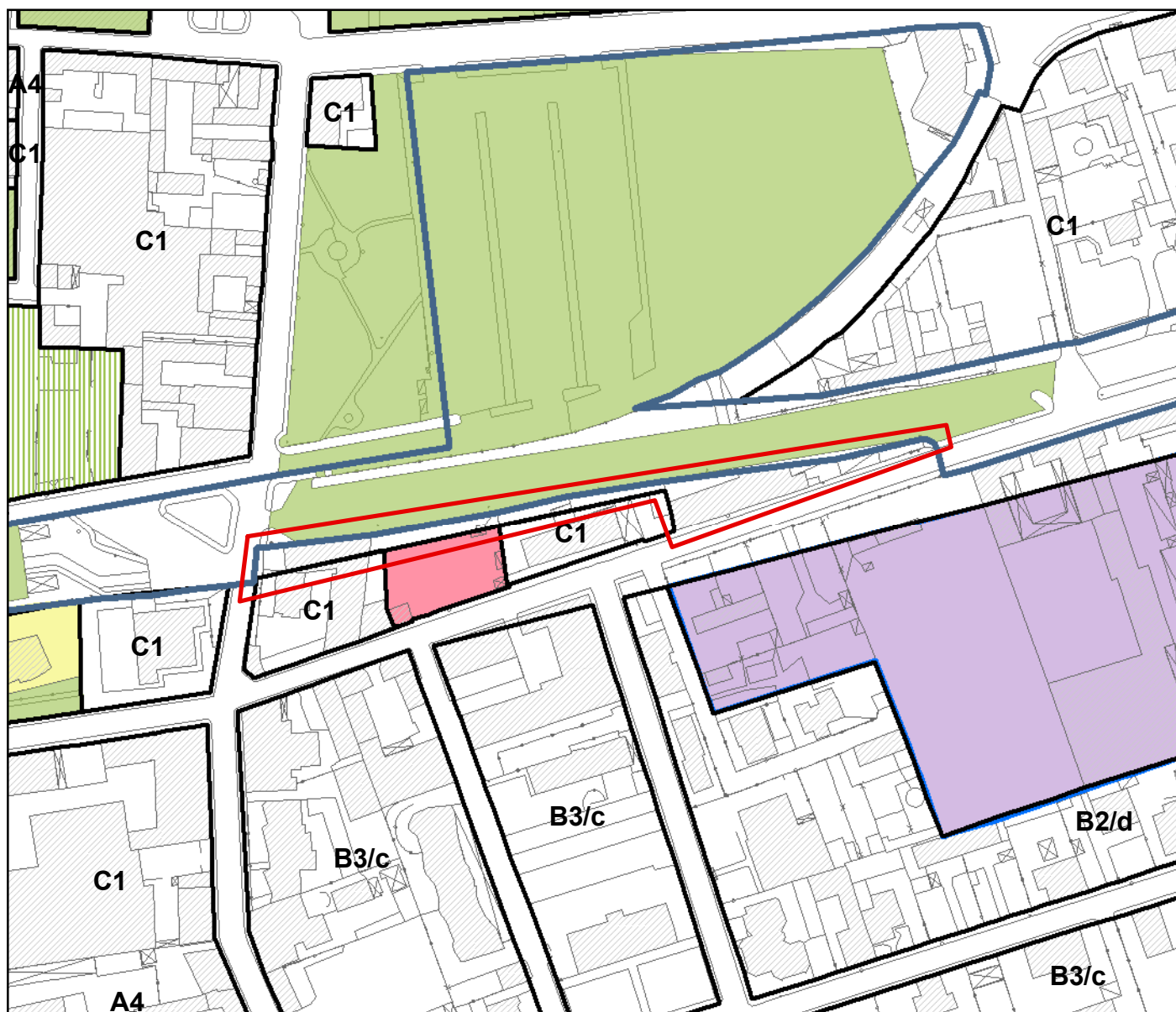
Localizzazione: **Viale Piemonte, via Cagliari**

Elaborato 2: **C1.2**

Quartiere: **4 - S. Edoardo**

Correzione errore:

Estendere perimetro dell'ambito di trasformazione



scala 1:2000

Legenda

errori grafici

Documento: **Piano delle Regole**

Elaborato 1: **C2.14**

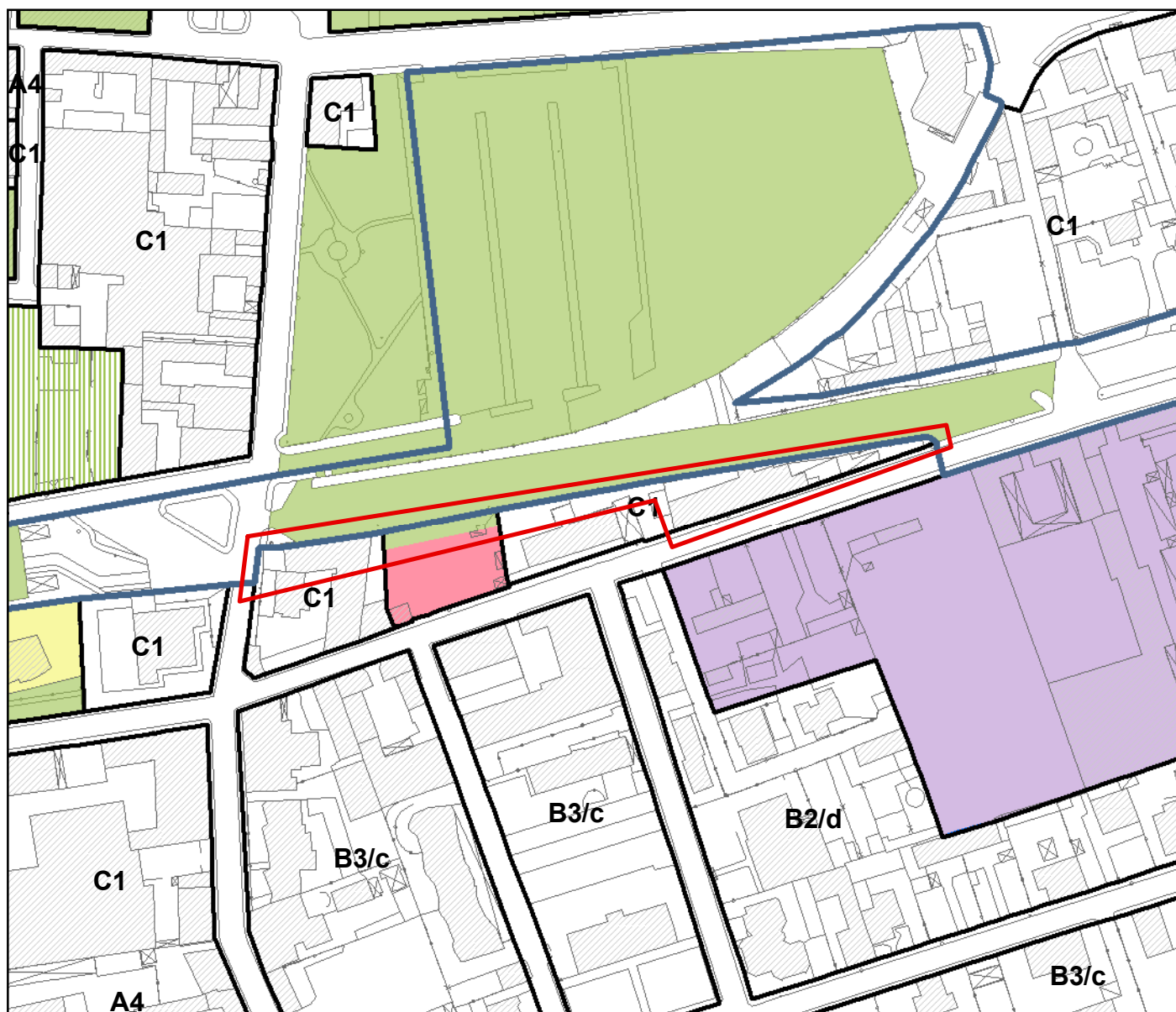
Localizzazione: **Via Menotti, Milazzo**

Elaborato 2: **C1.2**

Quartiere: **4 - S. Edoardo**

Descrizione errore:

area non azzonata tra "ambito di trasformazione" e sottozona C1



scala 1:2000

Legenda

errori grafici

Documento: **Piano delle Regole**

Elaborato 1: **C2.14**

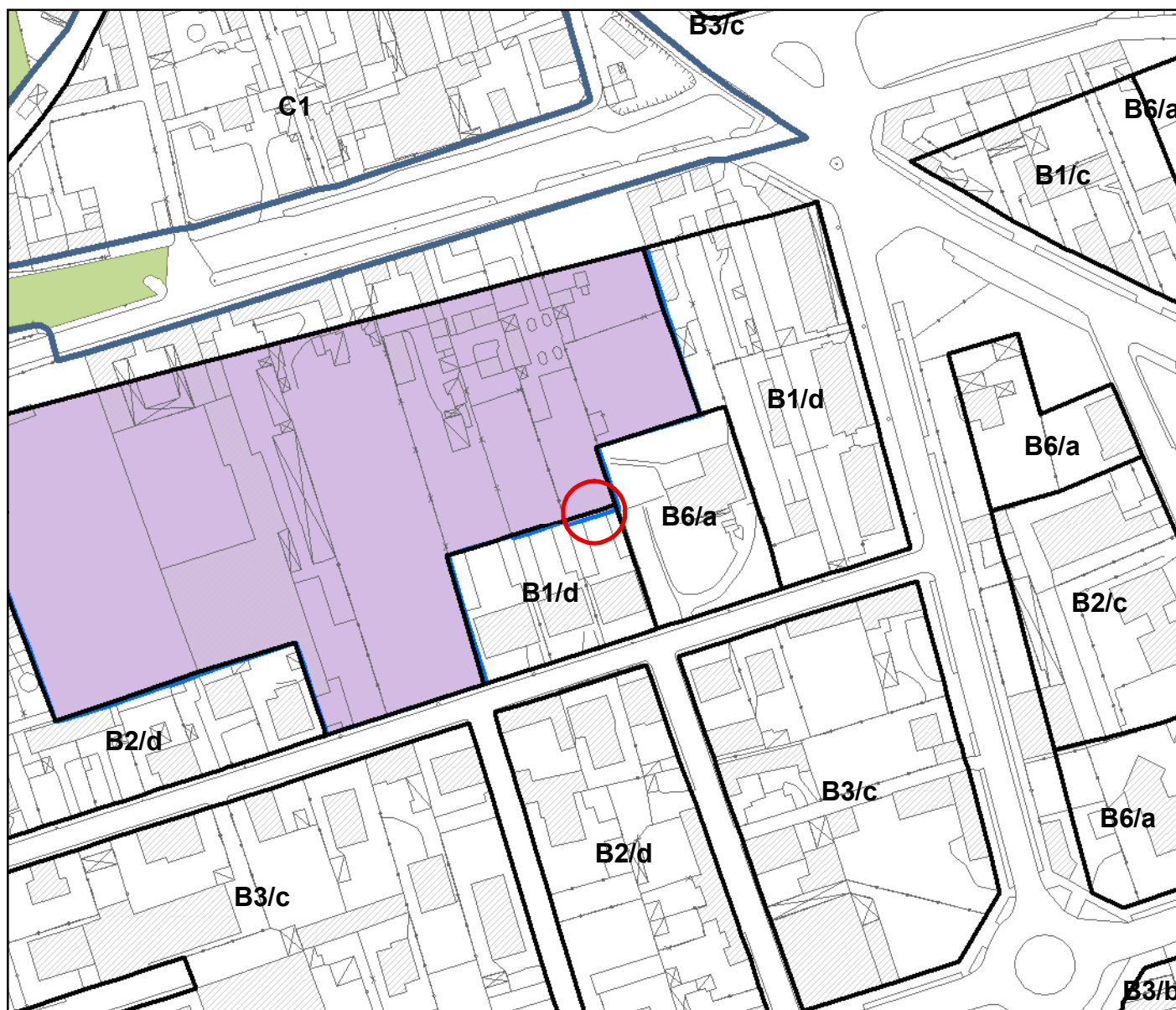
Localizzazione: **Via Menotti, Milazzo**

Elaborato 2: **C1.2**

Quartiere: **4 - S. Edoardo**

Correzione errore:

Estendere C1 sino limite recinzioni esistenti e adeguare limite ambito al piano approvato



scala 1:2000

Legenda

errori grafici

Documento: **Piano delle Regole**

Elaborato 1: **C2.14**

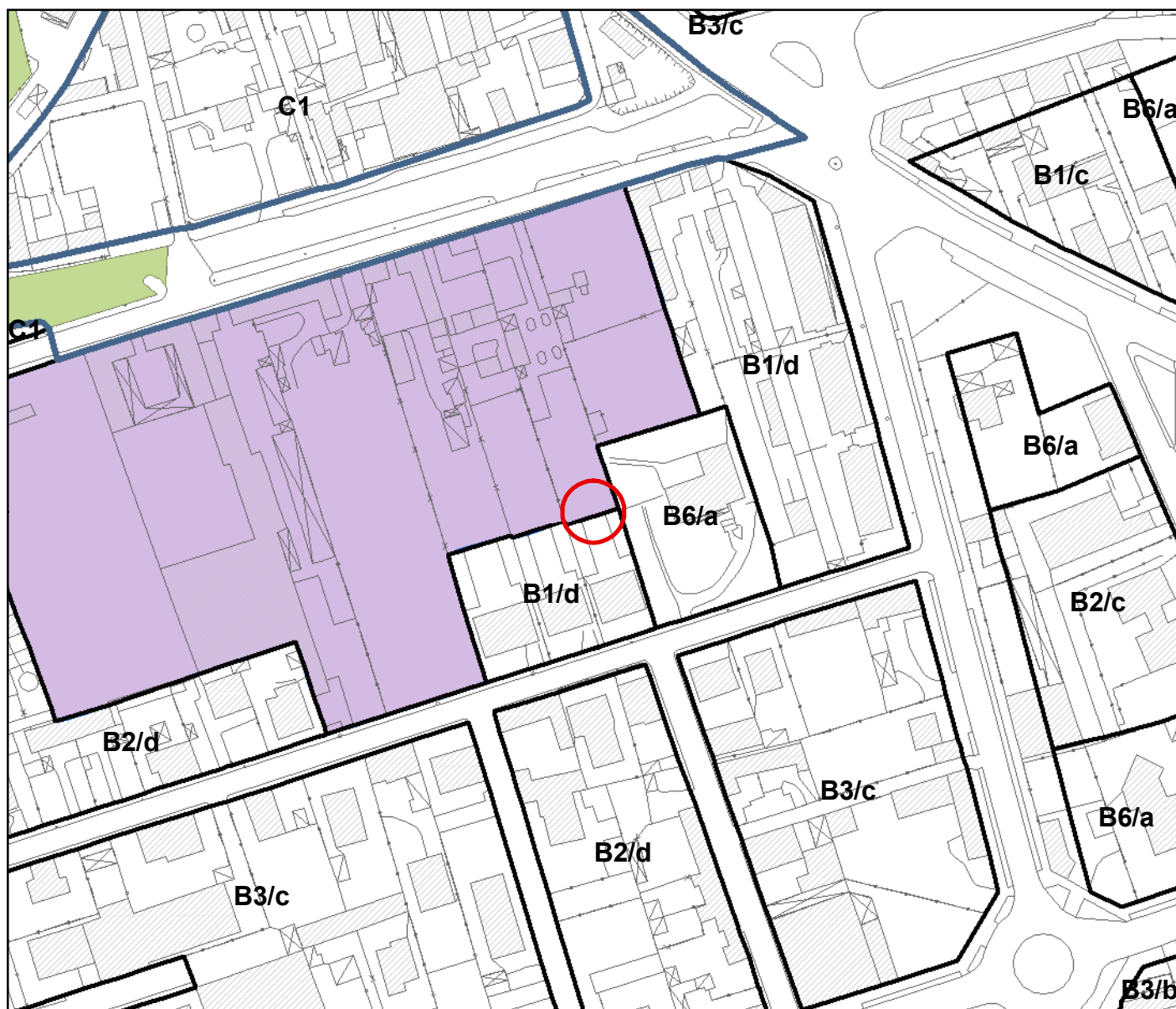
Localizzazione: **Via Orazio**

Elaborato 2: **C1.2**

Quartiere: **4 - S. Edoardo**

Descrizione errore:

errato allineamento tra "area di rigenerazione e ricollocazione volumetrica" e sottozona B1/d, B1/a



scala 1:2000

Legenda

errori grafici

Documento: **Piano delle Regole**

Elaborato 1: **C2.14**

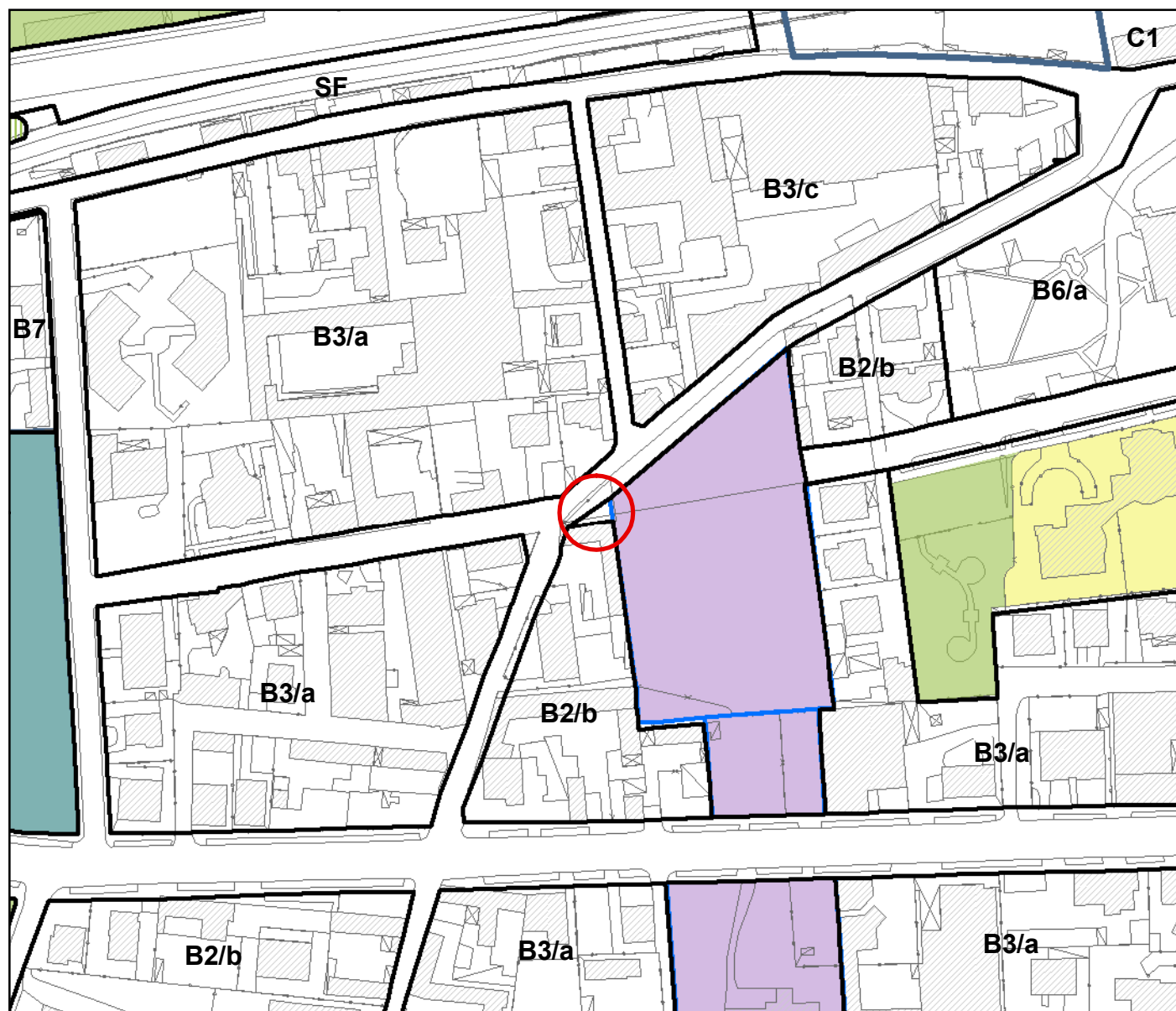
Localizzazione: **Via Orazio**

Elaborato 2: **C1.2**

Quartiere: **4 - S. Edoardo**

Correzione errore:

Allineare area di rigenerazione e sottozone circostanti allo stato di fatto



scala 1:2000

Legenda

errori grafici

Documento: **Piano delle Regole**

Elaborato 1: **C2.14**

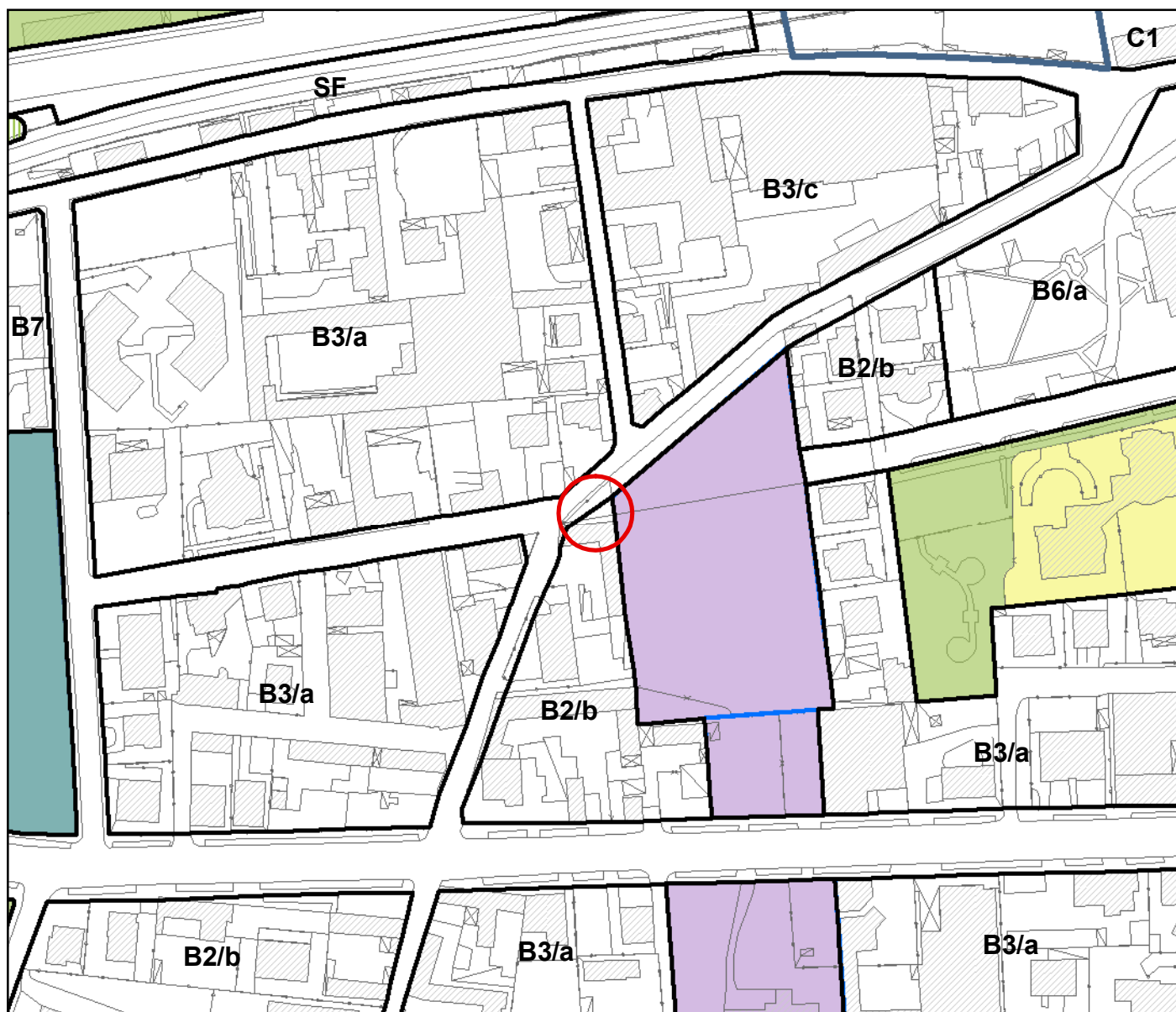
Localizzazione: **Via Lamarmora**

Elaborato 2: **C1.2**

Quartiere: **5 - Sacconago**

Descrizione errore:

area non azzonata tra "area di rigenerazione e ricollocazione volumetrica" sottozona B2/b e sede stradale



scala 1:2000

Legenda

errori grafici

Documento: **Piano delle Regole**

Elaborato 1: **C2.14**

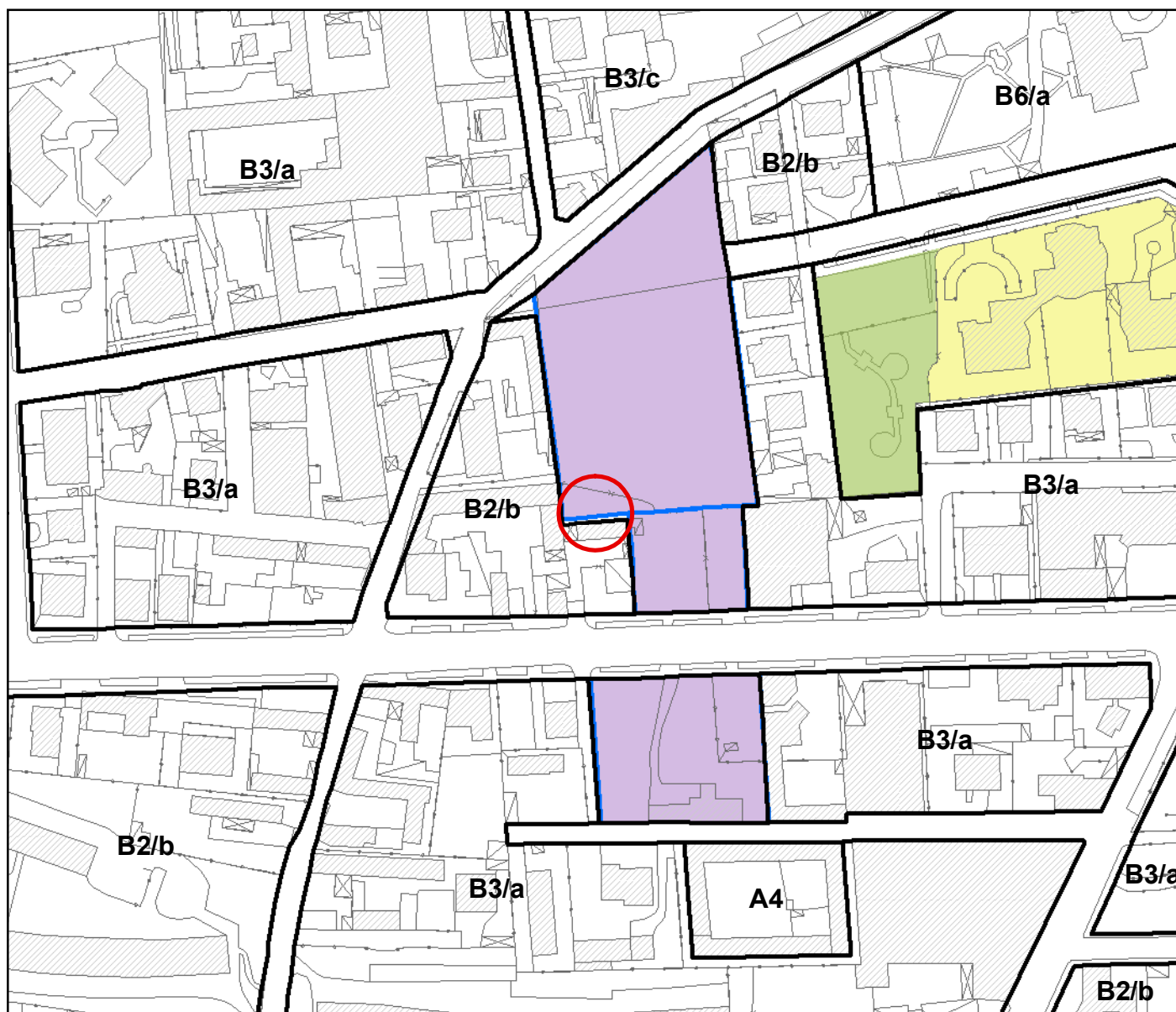
Localizzazione: **Via Lamarmora**

Elaborato 2: **C1.2**

Quartiere: **5 - Sacconago**

Correzione errore:

Estendere sottozona B2/b fino a limite stradale, allineare la sottozona e area di rigenerazione con stato di fatto



scala 1:2000

Legenda

errori grafici

Documento: **Piano delle Regole**

Elaborato 1: **C2.14**

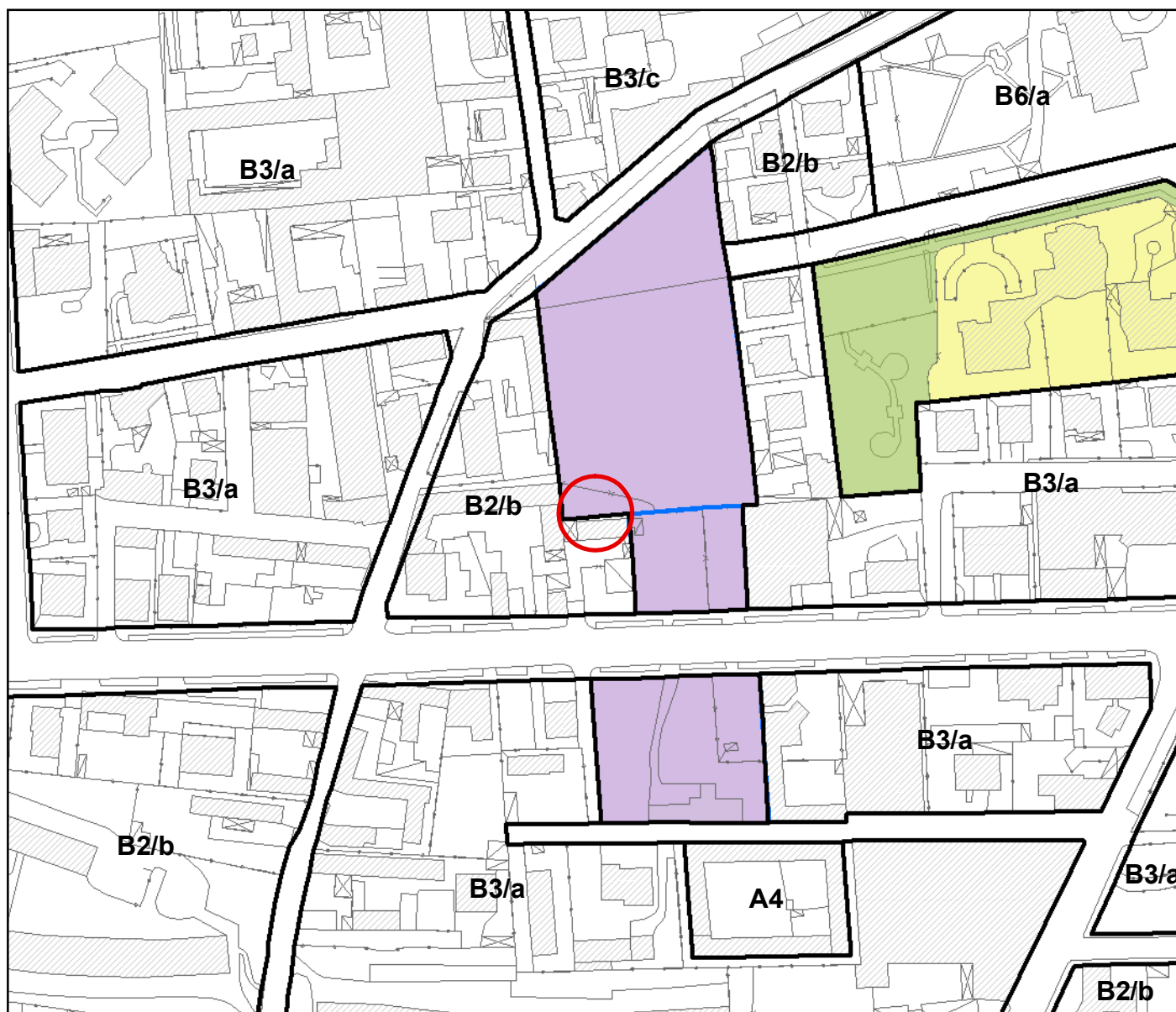
Localizzazione: **Via Lamarmora**

Elaborato 2: **C1.2**

Quartiere: **5 - Sacconago**

Descrizione errore:

errato allineamento tra "area di rigenerazione e ricollocazione volumetrica" sottozona B2/b e sede stradale



scala 1:2000

Legenda

errori grafici

Documento: **Piano delle Regole**

Elaborato 1: **C2.14**

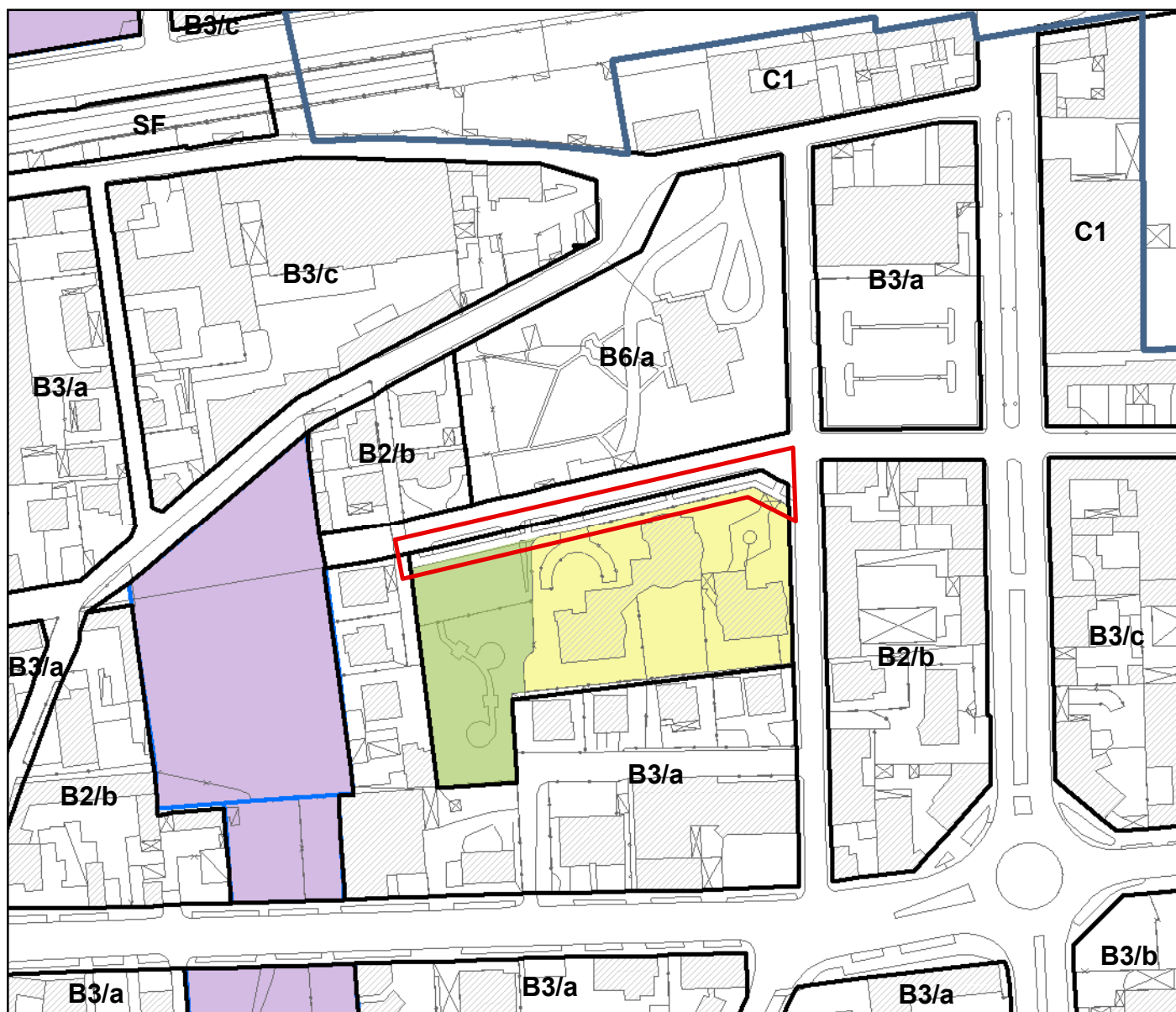
Localizzazione: **Via Lamarmora**

Elaborato 2: **C1.2**

Quartiere: **5 - Sacconago**

Correzione errore:

Allineare aree di rigenerazione su stato di fatto, correggere la difformità tra aree di rigenerazione del DdP e PdR



scala 1:2000

Legenda

errori grafici

Documento: **Piano delle Regole**

Elaborato 1: **C2.14**

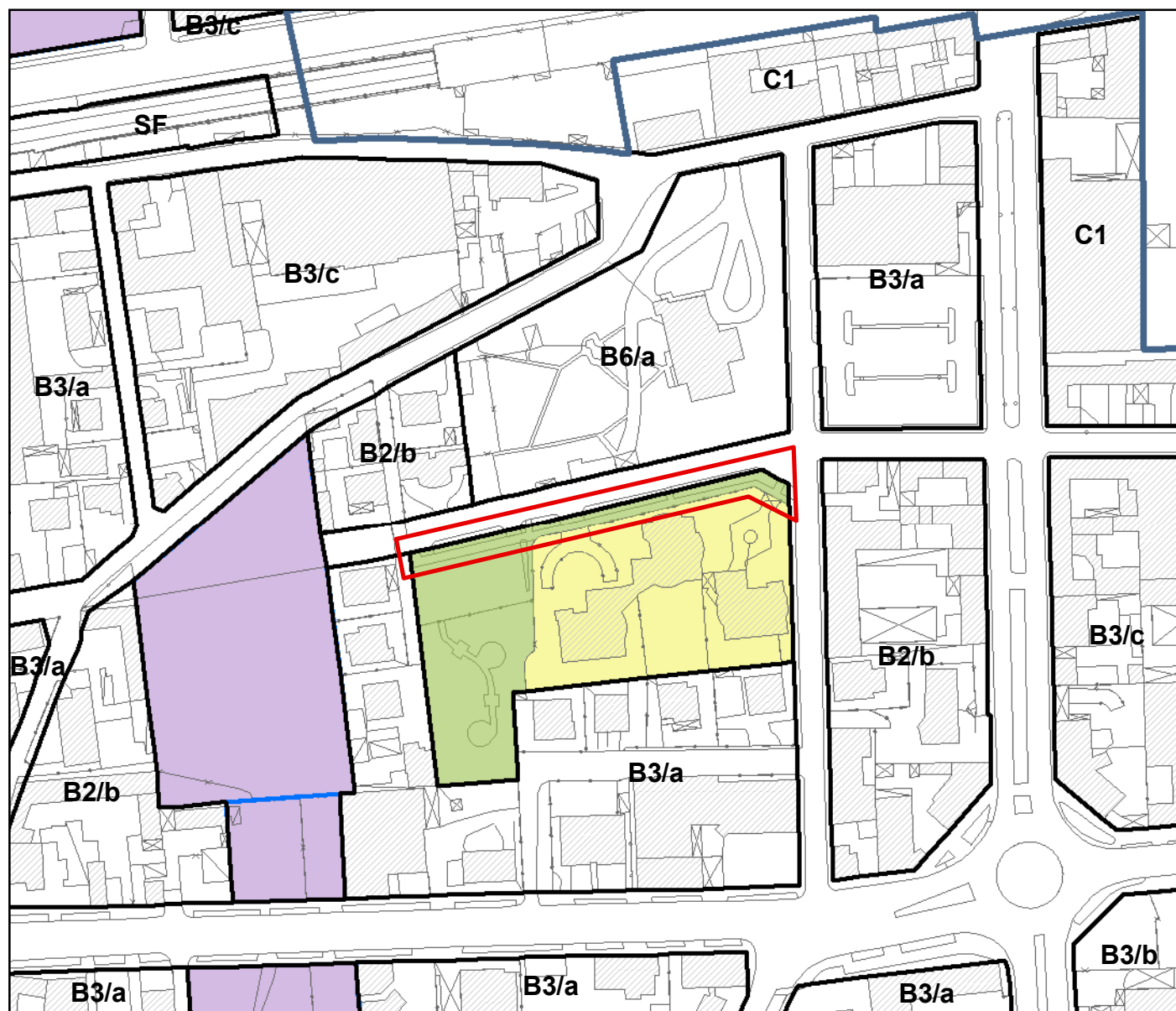
Localizzazione: **Via Crimea, Galliate**

Elaborato 2: **C1.2**

Quartiere: **5 - Sacconago**

Descrizione errore:

area non azzonata tra "Piani attuativi attuati", "aree a servizi esistenti disciplinate dal Piano dei Servizi" e sede stradale



scala 1:2000

Legenda

errori grafici

Documento: **Piano delle Regole**

Elaborato 1: **C2.14**

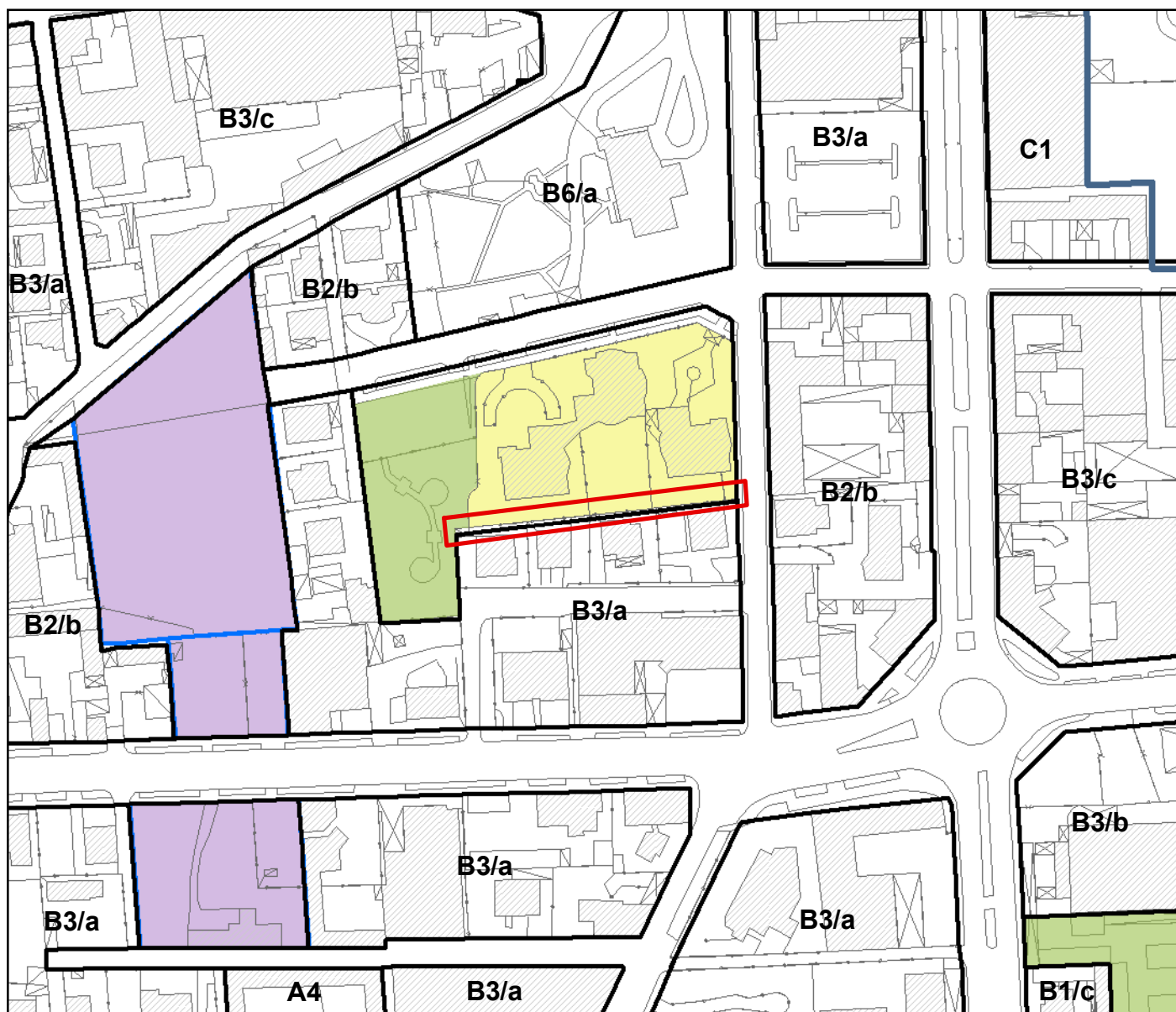
Localizzazione: **Via Crimea, Galliate**

Elaborato 2: **C1.2**

Quartiere: **5 - Sacconago**

Correzione errore:

Estendere Servizio esistente ad area non azzonata



scala 1:2000

Legenda

errori grafici

Documento: **Piano delle Regole**

Elaborato 1: **C2.14**

Localizzazione: **Via Galliate**

Elaborato 2: **C1.2**

Quartiere: **5 - Sacconago**

Descrizione errore:

area non azzonata tra "Piani attuativi attuati", "aree a servizi esistenti disciplinate dal Piano dei Servizi" e sede stradale



scala 1:2000

Legenda

errori grafici

Documento: **Piano delle Regole**

Elaborato 1: **C2.14**

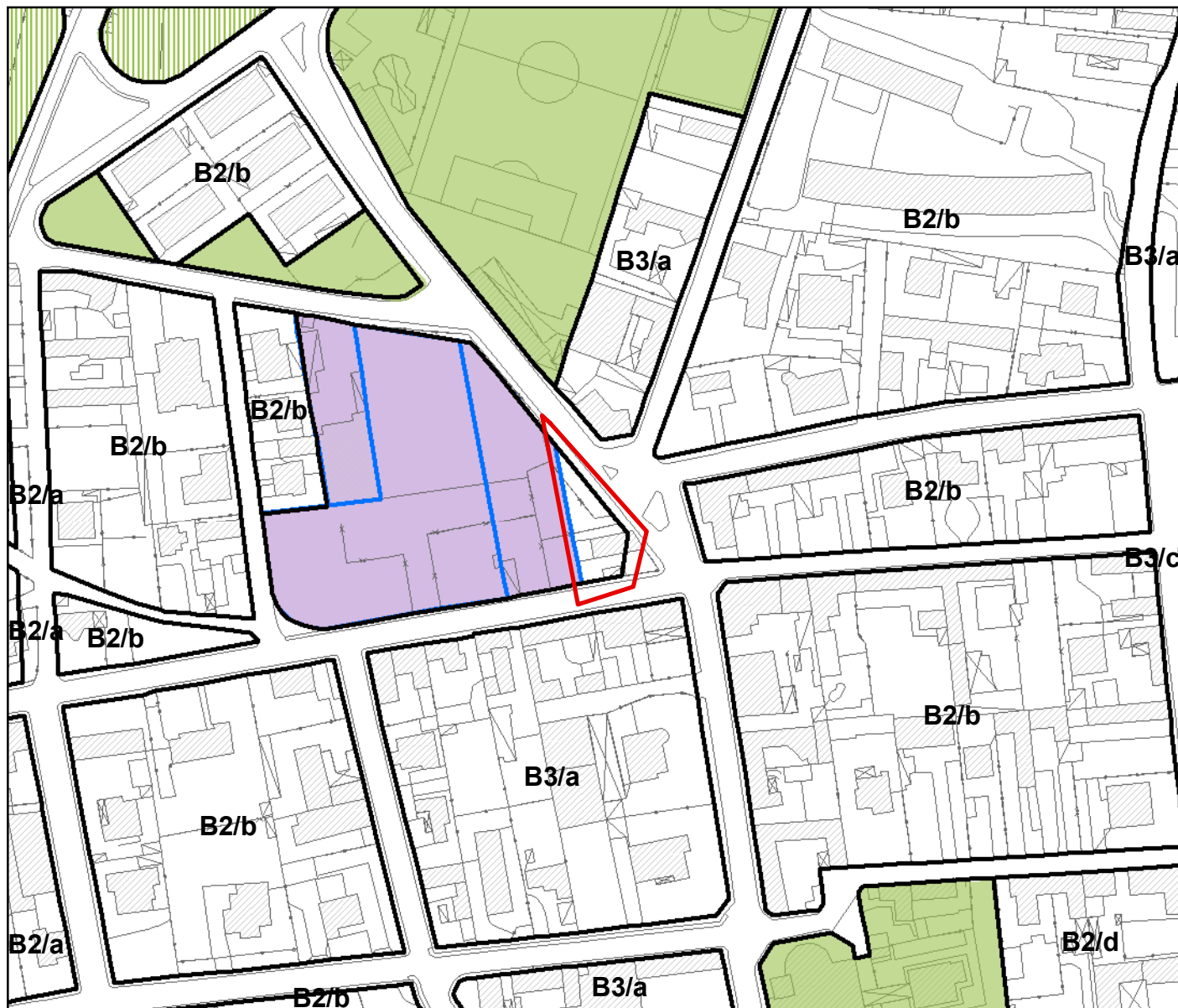
Localizzazione: **Via Galliate**

Elaborato 2: **C1.2**

Quartiere: **5 - Sacconago**

Correzione errore:

Allineare sottozona B3/a a stato di fatto e Piano attuativo e servizio esistente



scala 1:2000

Legenda

errori grafici

Documento: **Piano delle Regole**

Elaborato 1: **C2.14**

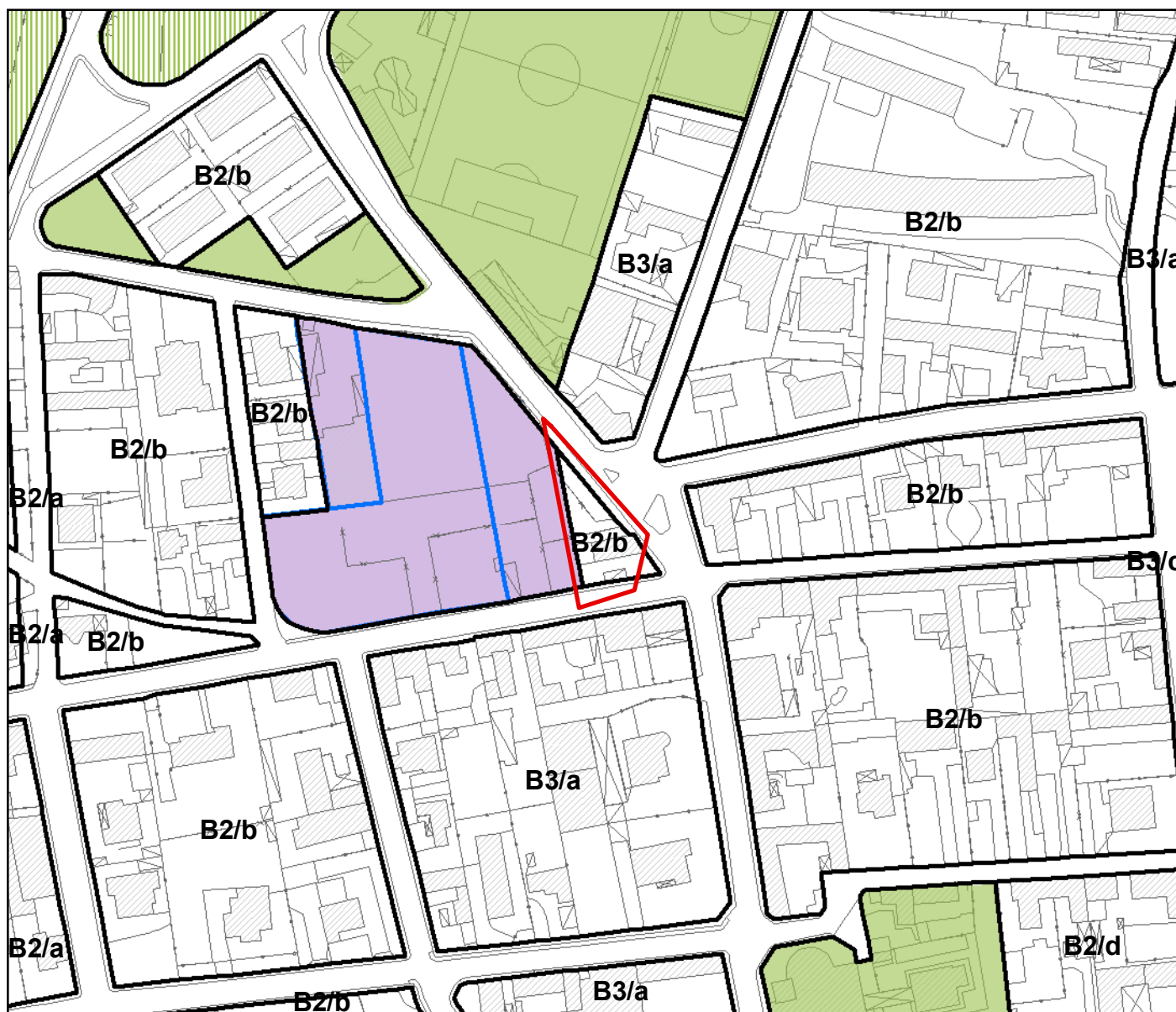
Localizzazione: **Via Monte Grappa**

Elaborato 2: **C1.2**

Quartiere: **5 - Sacconago**

Descrizione errore:

area non azzonata tra "area di rigenerazione e ricollocazione volumetrica" e sede stradale



scala 1:2000

Legenda

errori grafici

Documento: **Piano delle Regole**

Elaborato 1: **C2.14**

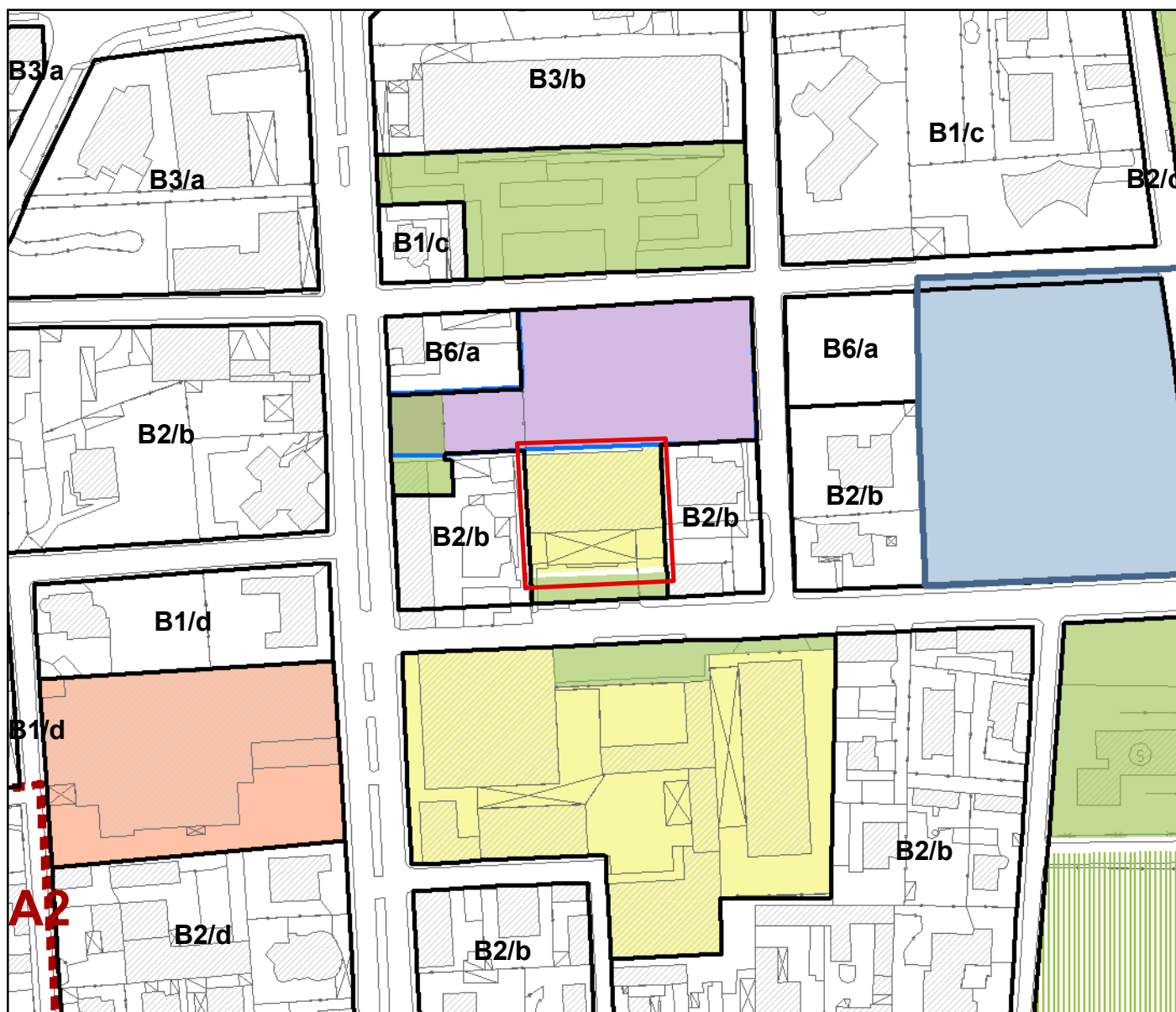
Localizzazione: **Via Monte Grappa**

Elaborato 2: **C1.2**

Quartiere: **5 - Sacconago**

Correzione errore:

Allineare limite stradale alla recinzione del fabbricato esistente e azionare come B2/b



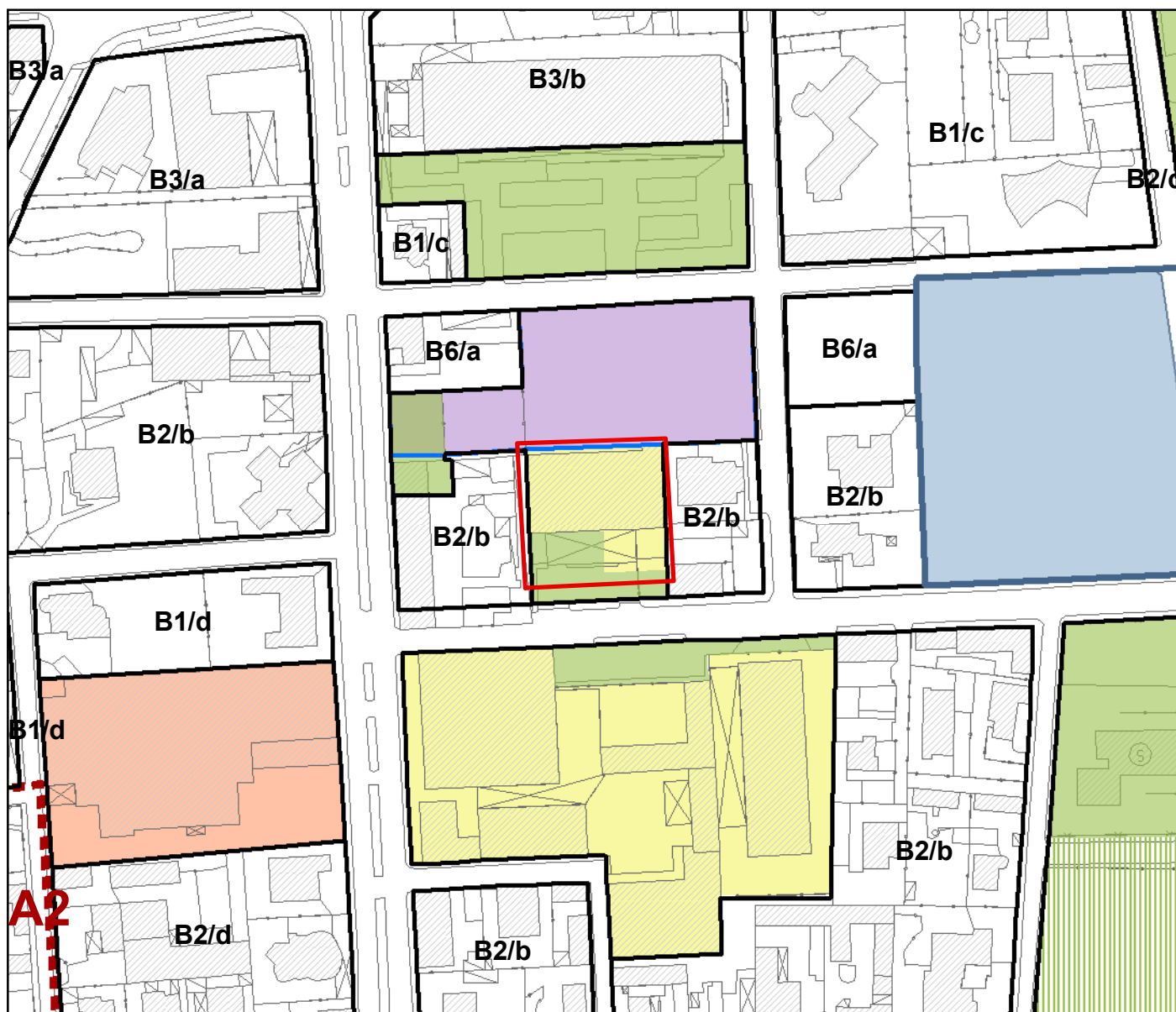
scala 1:2000

Legenda

errori grafici

Documento:	Piano delle Regole		
Elaborato 1:	C2.14	Localizzazione:	Via Magenta interno
Elaborato 2:	C1.2	Quartiere:	5 - Sacconago

Descrizione errore:
area non azzonata tra "Piani attuativi attuati", "area di rigenerazione e ricollocazione volumetrica" e sottozona B2/b



scala 1:2000

Legenda

errori grafici

Documento: **Piano delle Regole**

Elaborato 1: **C2.14**

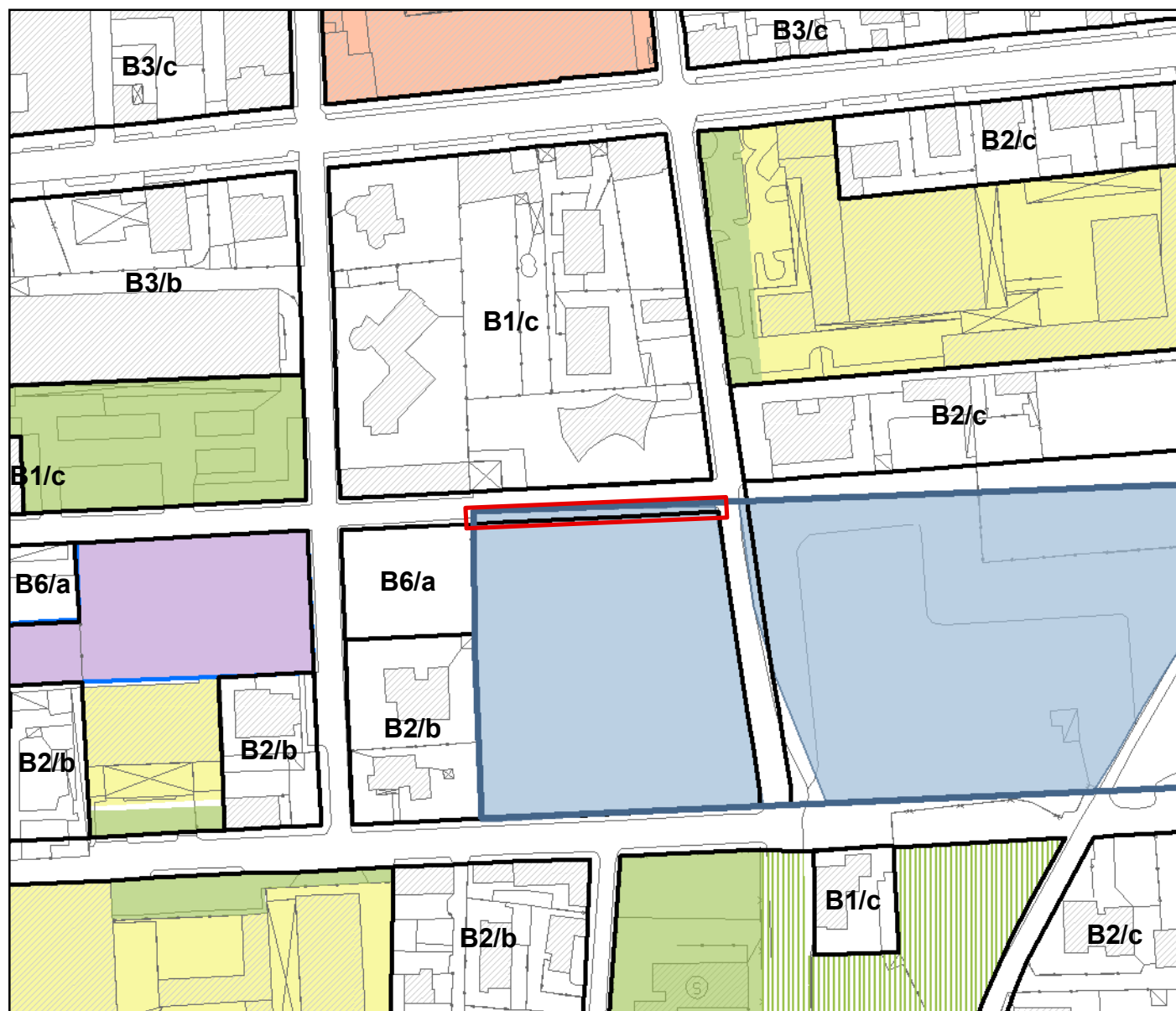
Localizzazione: **Via Magenta interno**

Elaborato 2: **C1.2**

Quartiere: **5 - Sacconago**

Correzione errore:

Allineare Piano attuato sul limite area rigenerazione e su stato di fatto



scala 1:2000

Legenda

errori grafici

Documento: **Piano delle Regole**

Elaborato 1: **C2.14**

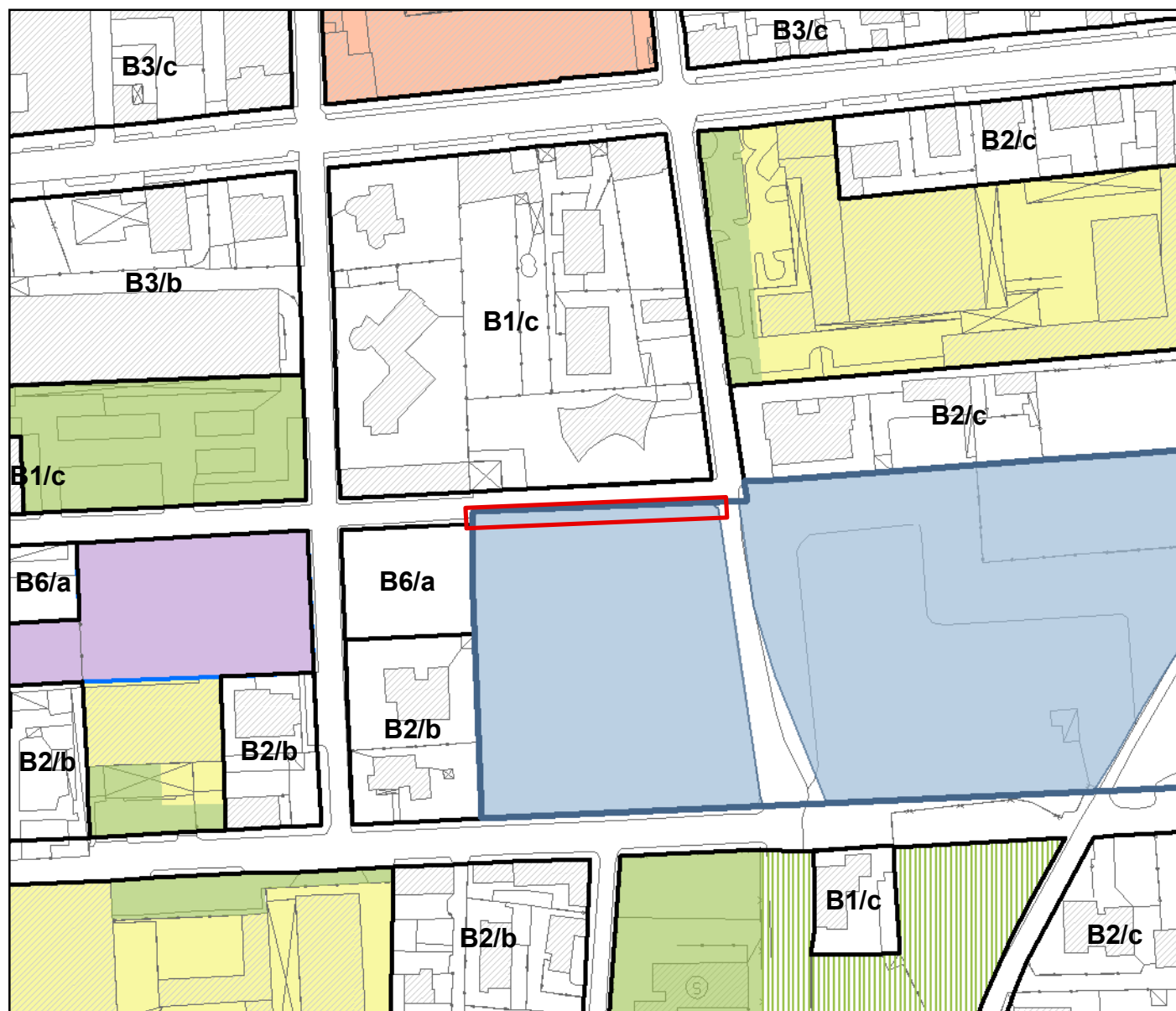
Localizzazione: **Via Correggio**

Elaborato 2: **C1.2**

Quartiere: **4 - S. Edoardo**

Descrizione errore:

errato allineamento tra area di trasformazione TR2g e sede stradale



scala 1:2000

Legenda

errori grafici

Documento: **Piano delle Regole**

Elaborato 1: **C2.14**

Localizzazione: **Via Correggio**

Elaborato 2: **C1.2**

Quartiere: **4 - S. Edoardo**

Correzione errore:

Eliminare segnatura sede stradale all'interno dell'ambito, allineare ambito e area di trasformazione



scala 1:2000

Legenda

errori grafici

Documento: **Piano delle Regole**

Elaborato 1: **C2.14**

Localizzazione: **Via della Liberazione, Alfieri**

Elaborato 2: **C1.2**

Quartiere: **4 - S. Edoardo**

Descrizione errore:

area non azzonata tra "aree a servizi esistenti disciplinate dal Piano dei Servizi" e sede stradale



scala 1:2000

Legenda

errori grafici

Documento: **Piano delle Regole**

Elaborato 1: **C2.14**

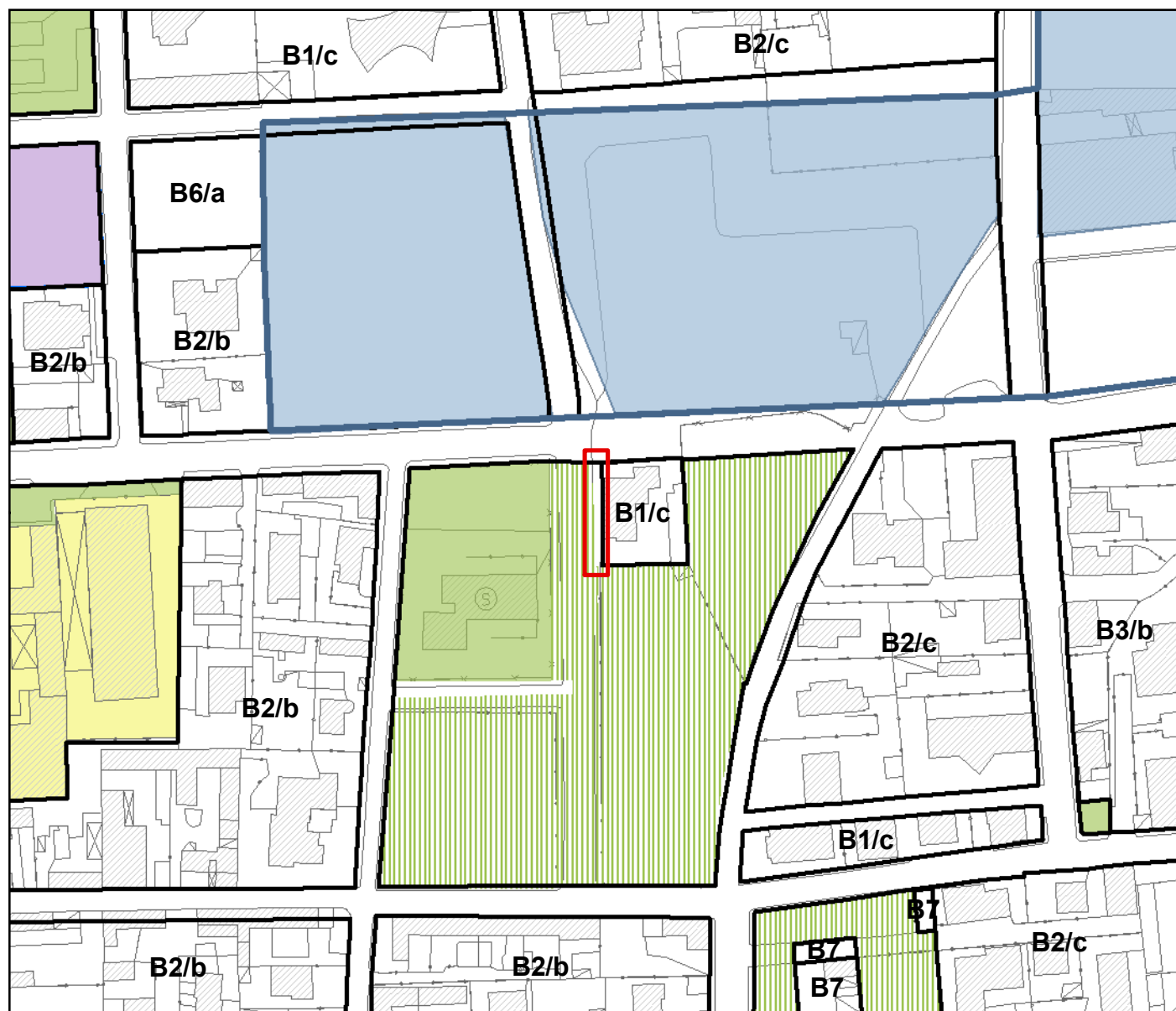
Localizzazione: **Via della Liberazione, Alfieri**

Elaborato 2: **C1.2**

Quartiere: **4 - S. Edoardo**

Correzione errore:

Estendere area a servizio esistente sino al limite stradale



scala 1:2000

Legenda

errori grafici

Documento: **Piano delle Regole**

Elaborato 1: **C2.14**

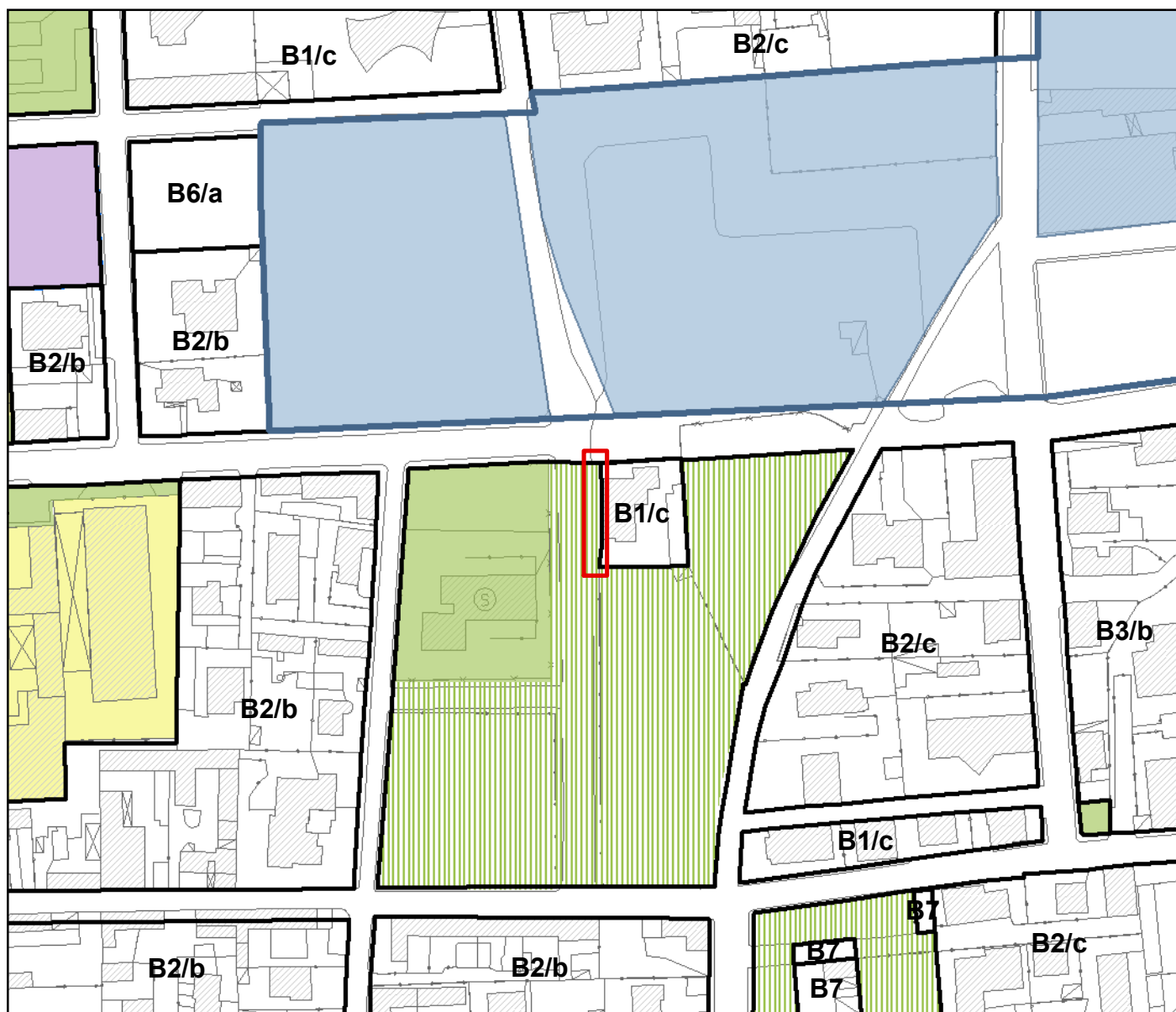
Localizzazione: **Via Peschiera**

Elaborato 2: **C1.2**

Quartiere: **4 - S. Edoardo**

Descrizione errore:

area non azzonata tra "aree a servizi previsti disciplinate dal Piano dei Servizi", sottozona B1/c e sede stradale



scala 1:2000

Legenda

errori grafici

Documento: **Piano delle Regole**

Elaborato 1: **C2.14**

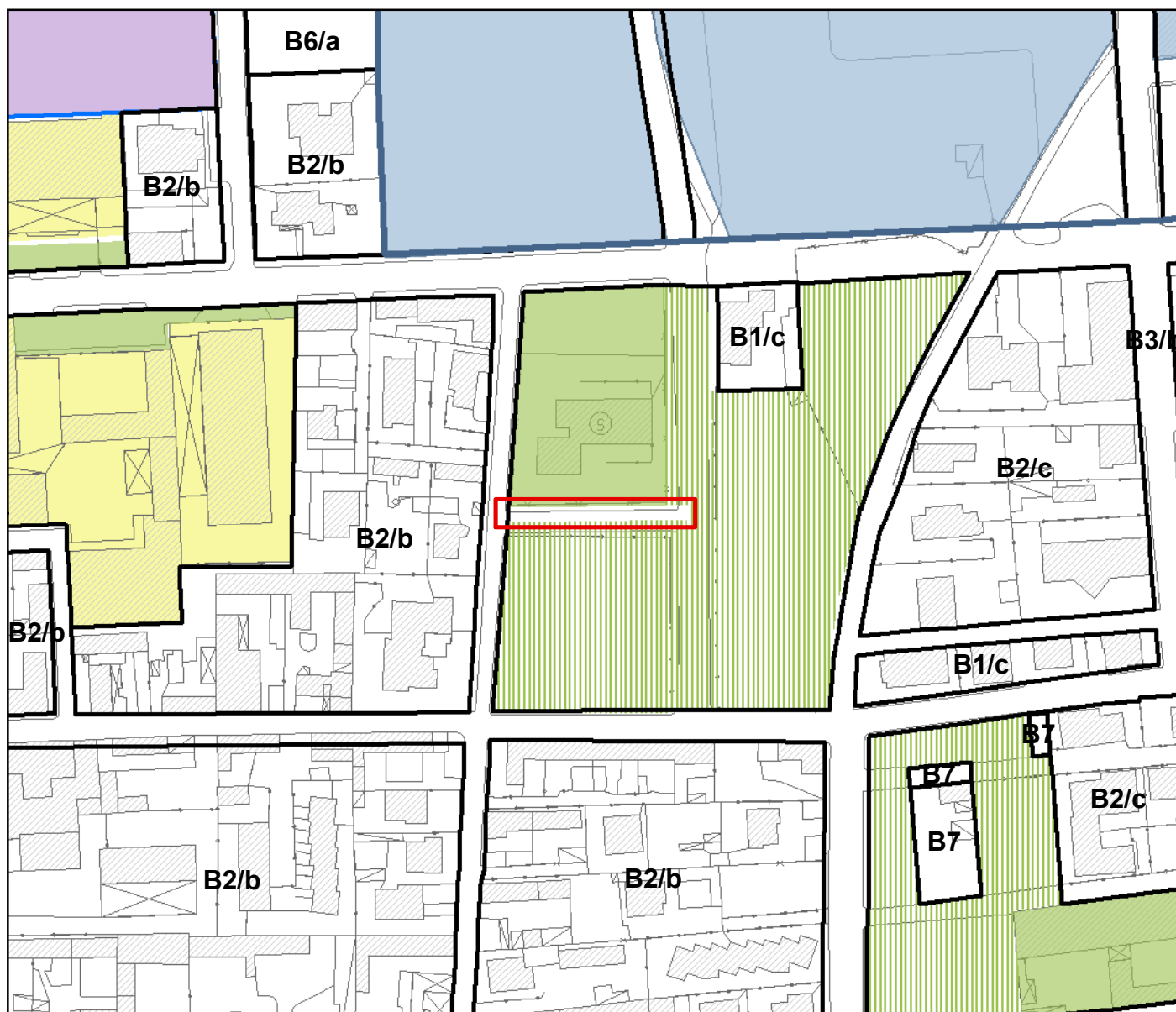
Localizzazione: **Via Peschiera**

Elaborato 2: **C1.2**

Quartiere: **4 - S. Edoardo**

Correzione errore:

Allineare servizio di previsione a stato di fatto



scala 1:2000

Legenda

errori grafici

Documento: **Piano delle Regole**

Elaborato 1: **C2.14**

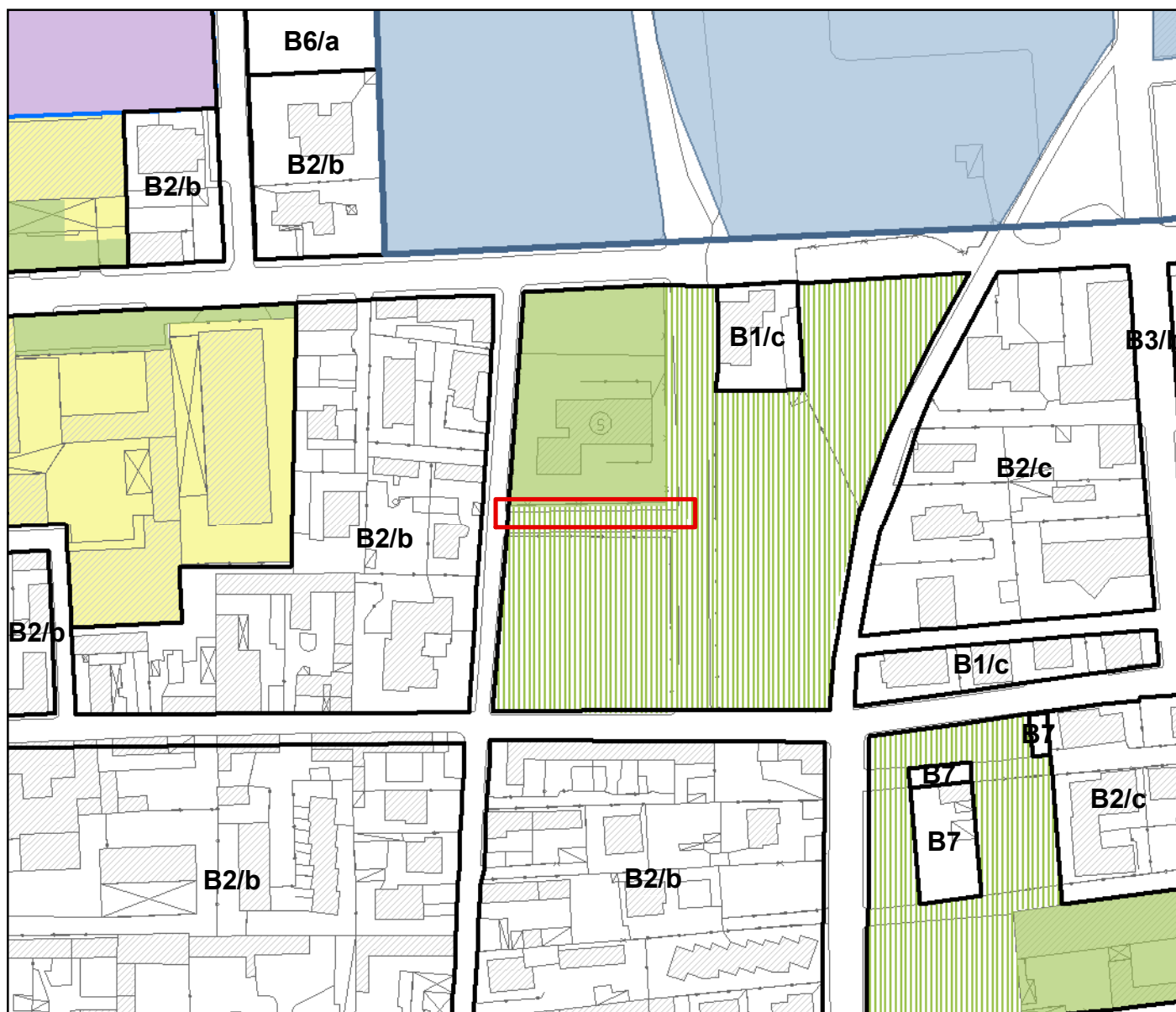
Localizzazione: **Via Montessori**

Elaborato 2: **C1.2**

Quartiere: **5 - Sacconago**

Descrizione errore:

area non azzonata tra "aree a servizi previsti disciplinate dal Piano dei Servizi", "aree a servizi esistenti disciplinate dal Piano dei Servizi" e sede stradale



scala 1:2000

Legenda

errori grafici

Documento: **Piano delle Regole**

Elaborato 1: **C2.14**

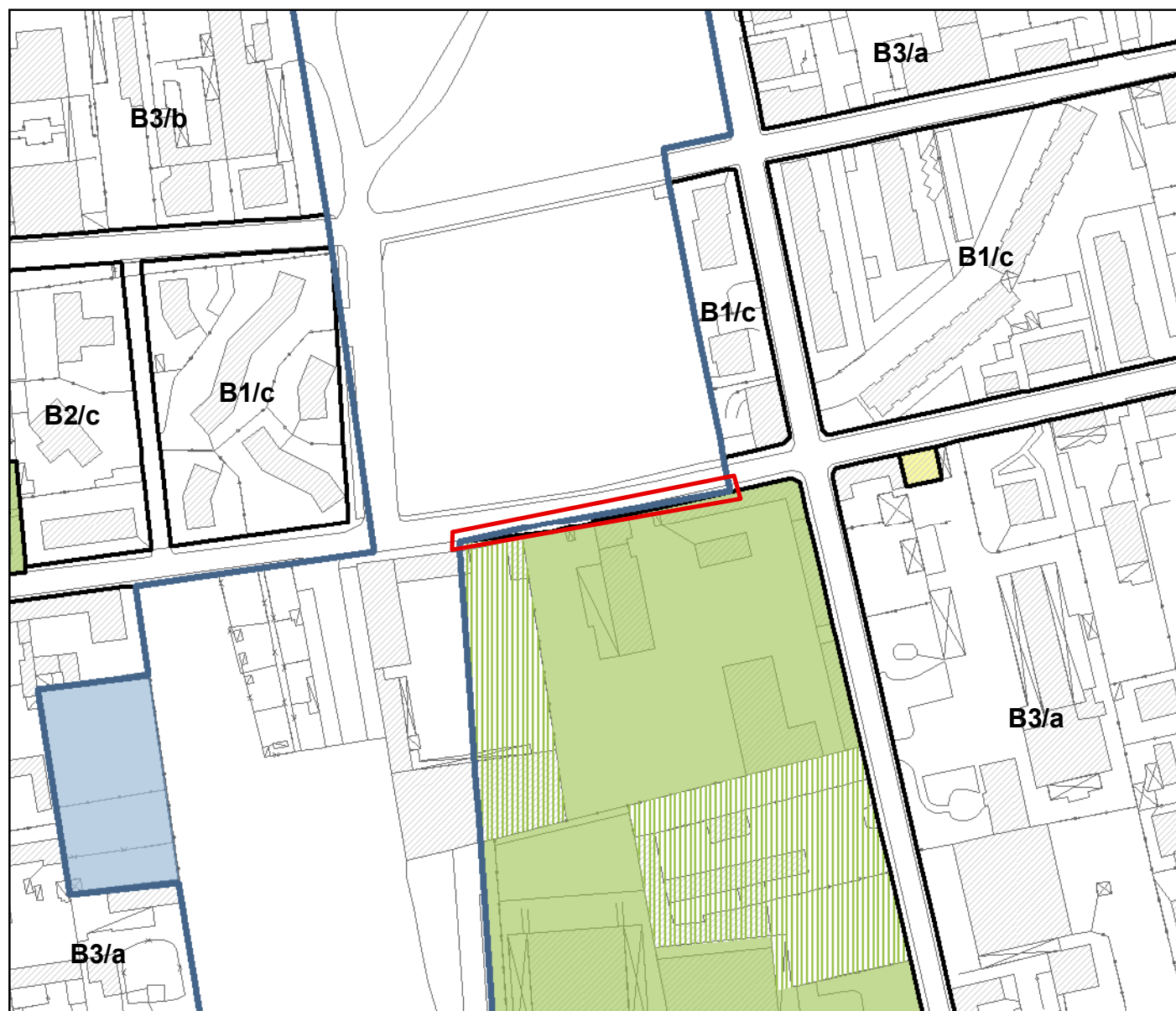
Localizzazione: **Via Montessori**

Elaborato 2: **C1.2**

Quartiere: **5 - Sacconago**

Correzione errore:

Estendere servizi di previsione fino al servizio esistente



scala 1:2000

Legenda

errori grafici

Documento: **Piano delle Regole**

Elaborato 1: **C2.14**

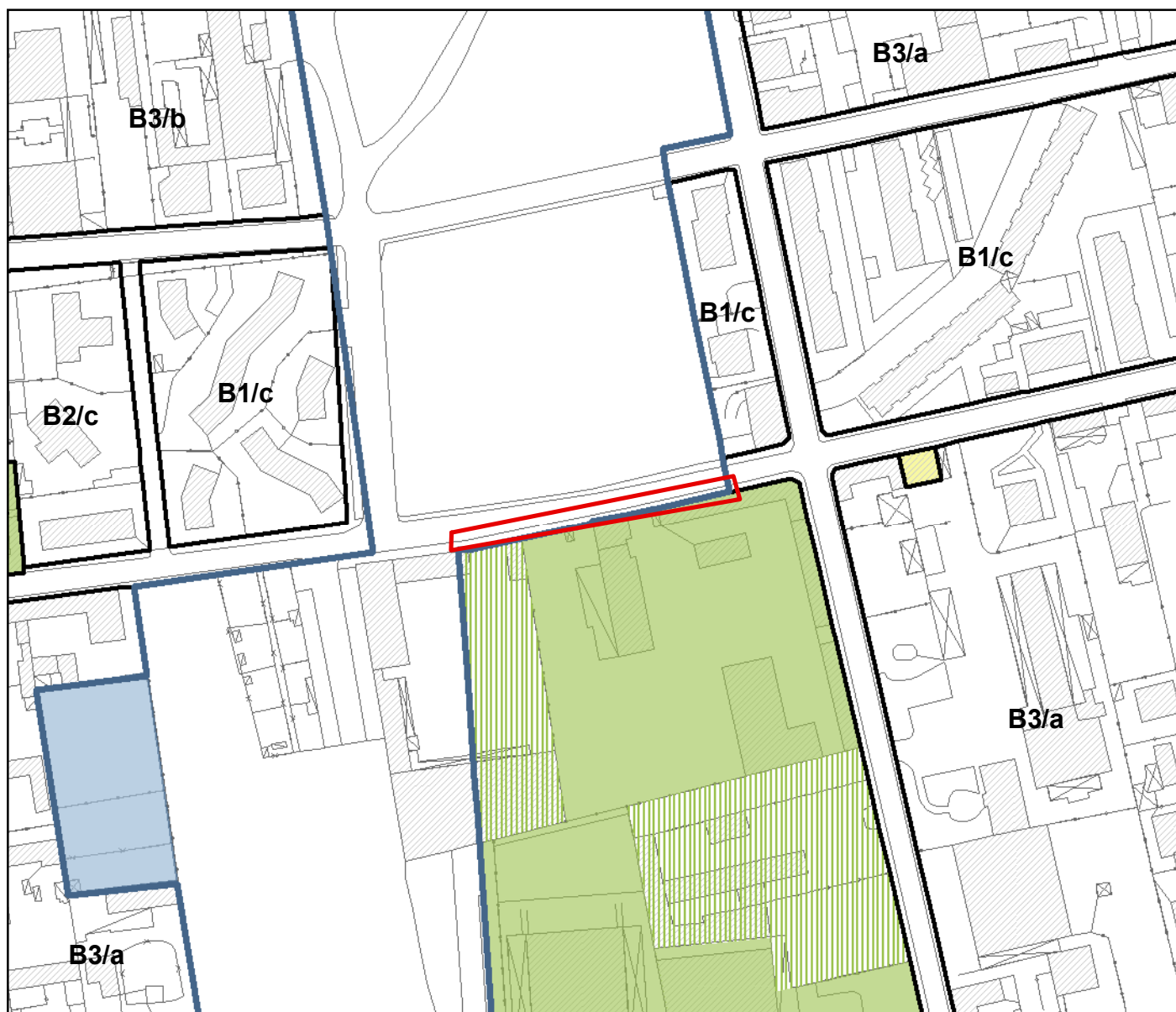
Localizzazione: **Via Ferrer**

Elaborato 2: **C1.2**

Quartiere: **5 - Sacconago**

Descrizione errore:

area non azzonata tra "aree a servizi esistenti disciplinate dal Piano dei Servizi" e ambito di trasformazione



scala 1:2000

Legenda

errori grafici

Documento: **Piano delle Regole**

Elaborato 1: **C2.14**

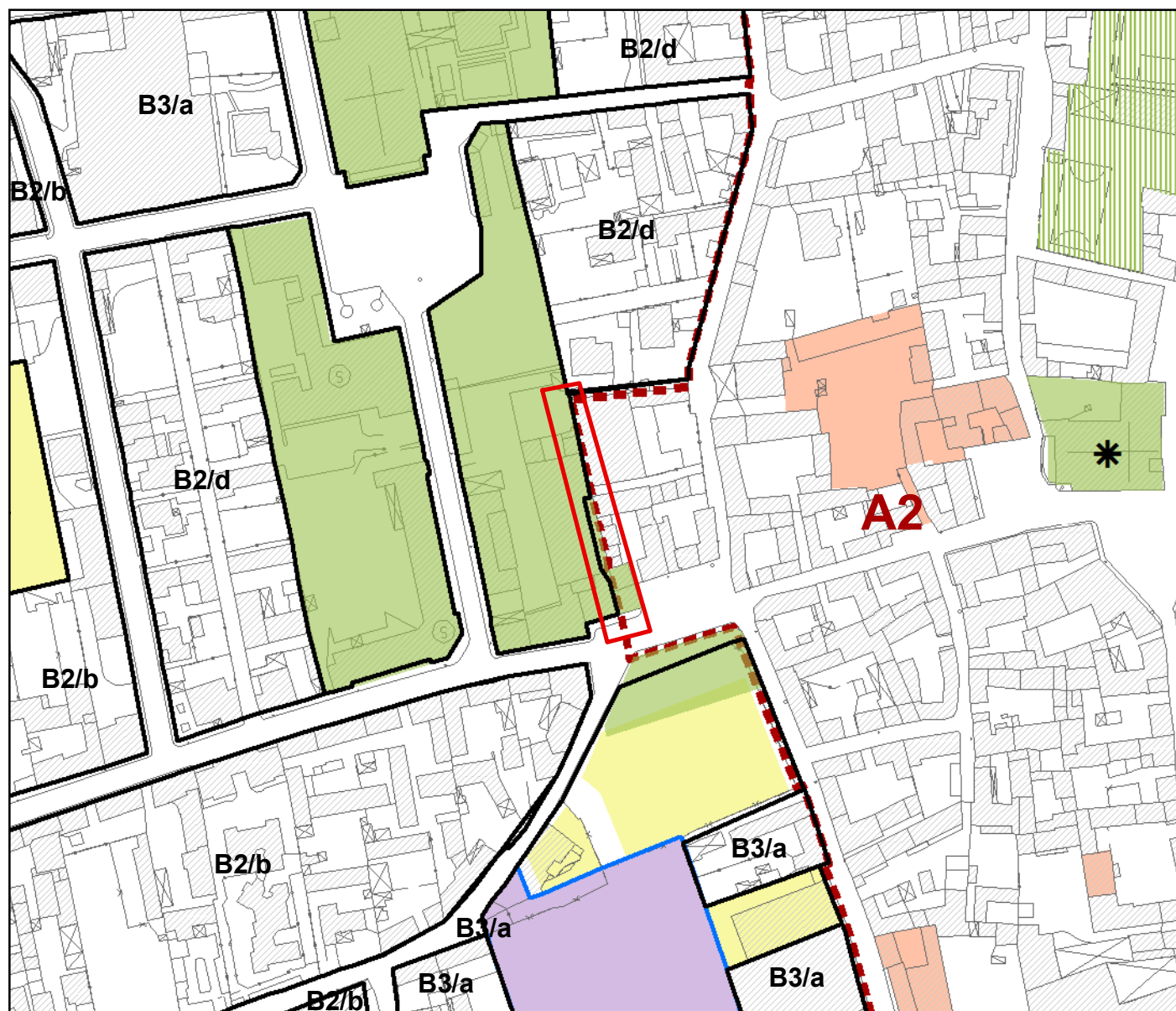
Localizzazione: **Via Ferrer**

Elaborato 2: **C1.2**

Quartiere: **5 - Sacconago**

Correzione errore:

Allineare linea stradale, servizi ed ambito di trasformazione allo stato di fatto



scala 1:2000

Legenda

errori grafici

Documento: **Piano delle Regole**

Elaborato 1: **C2.14**

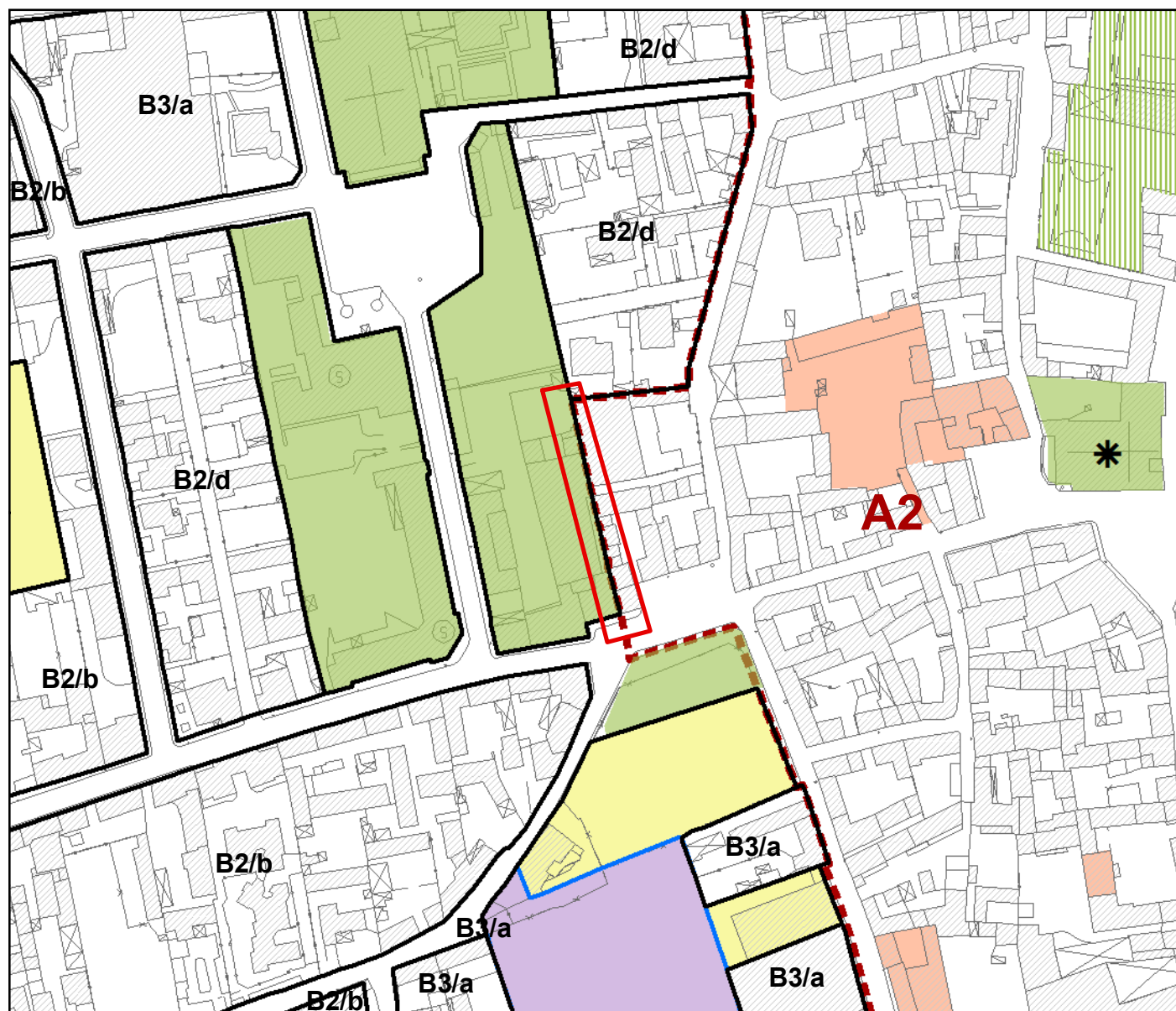
Localizzazione: **Via Giuliani**

Elaborato 2: **C1.2**

Quartiere: **5 - Sacconago**

Descrizione errore:

errato allineamento tra "aree a servizi esistenti disciplinate dal Piano dei Servizi" e limite centro storico



scala 1:2000

Legenda

errori grafici

Documento: **Piano delle Regole**

Elaborato 1: **C2.14**

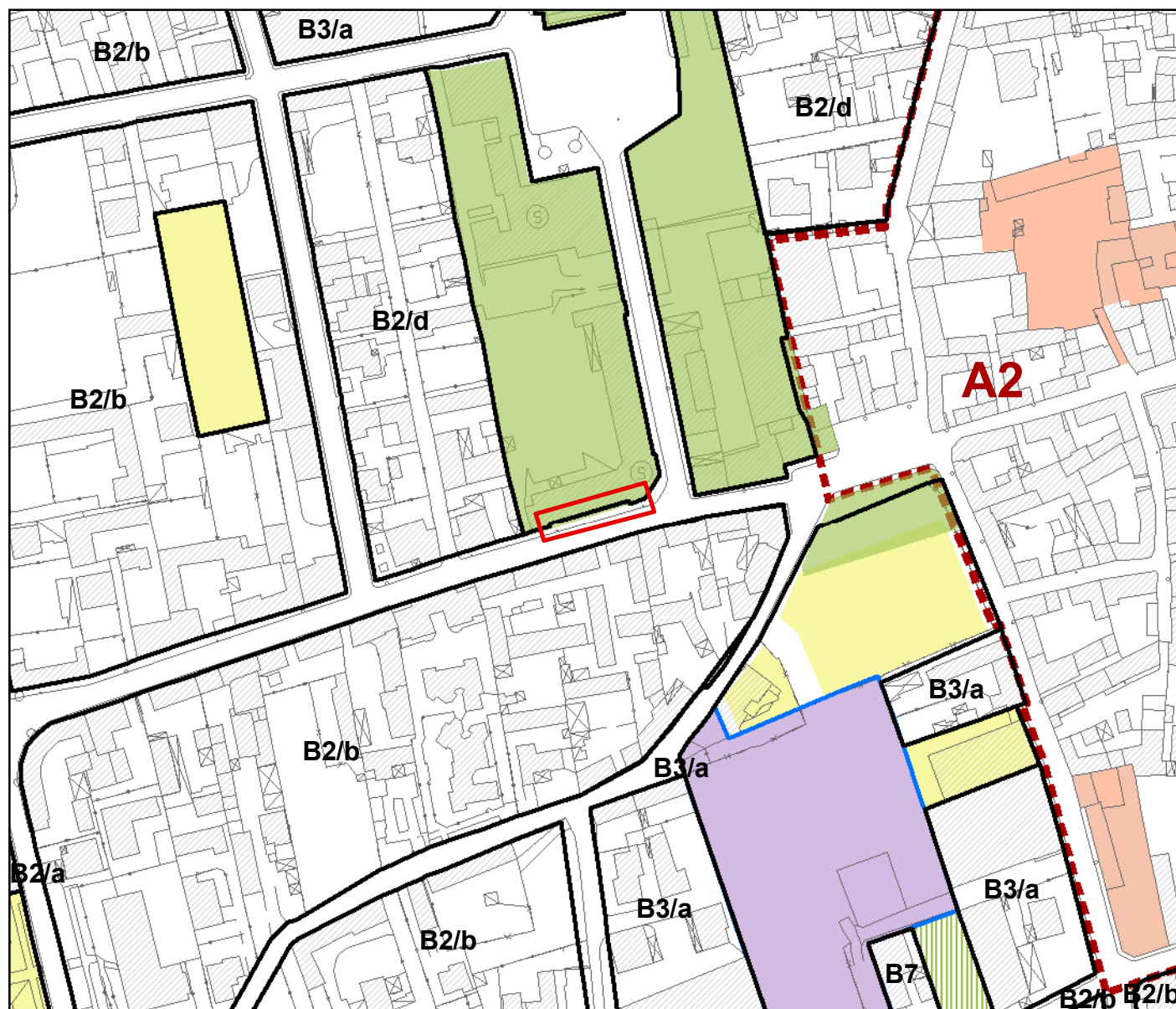
Localizzazione: **Via Giuliani**

Elaborato 2: **C1.2**

Quartiere: **5 - Sacconago**

Correzione errore:

Allineare servizio esistente al perimetro del centro storico



scala 1:2000

Legenda

errori grafici

Documento: **Piano delle Regole**

Elaborato 1: **C2.14**

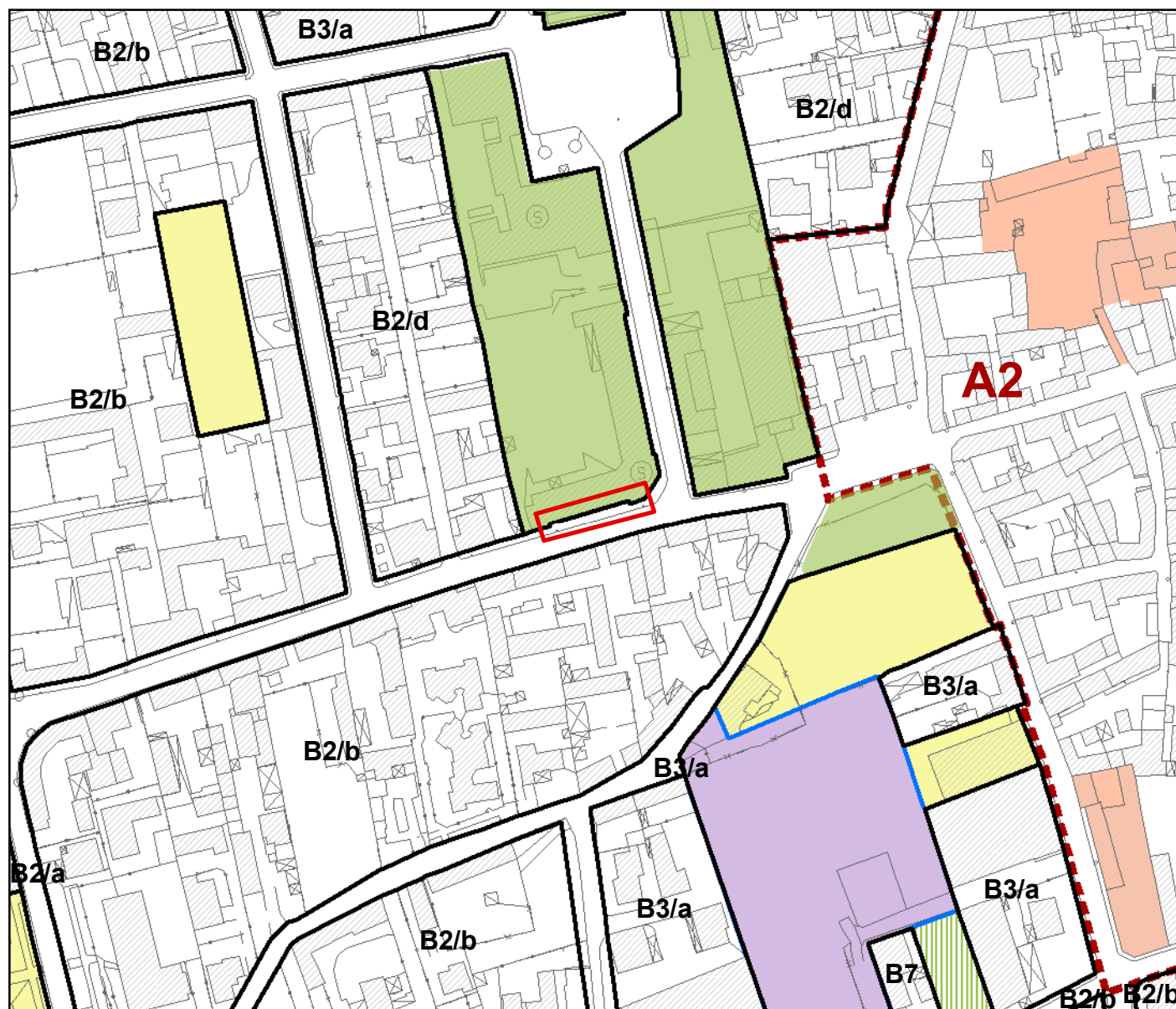
Localizzazione: **Via Giuliani**

Elaborato 2: **C1.2**

Quartiere: **5 - Sacconago**

Descrizione errore:

sovrapposizione tra "aree a servizi esistenti disciplinate dal Piano dei Servizi" e sede stradale



scala 1:2000

Legenda

errori grafici

Documento: **Piano delle Regole**

Elaborato 1: **C2.14**

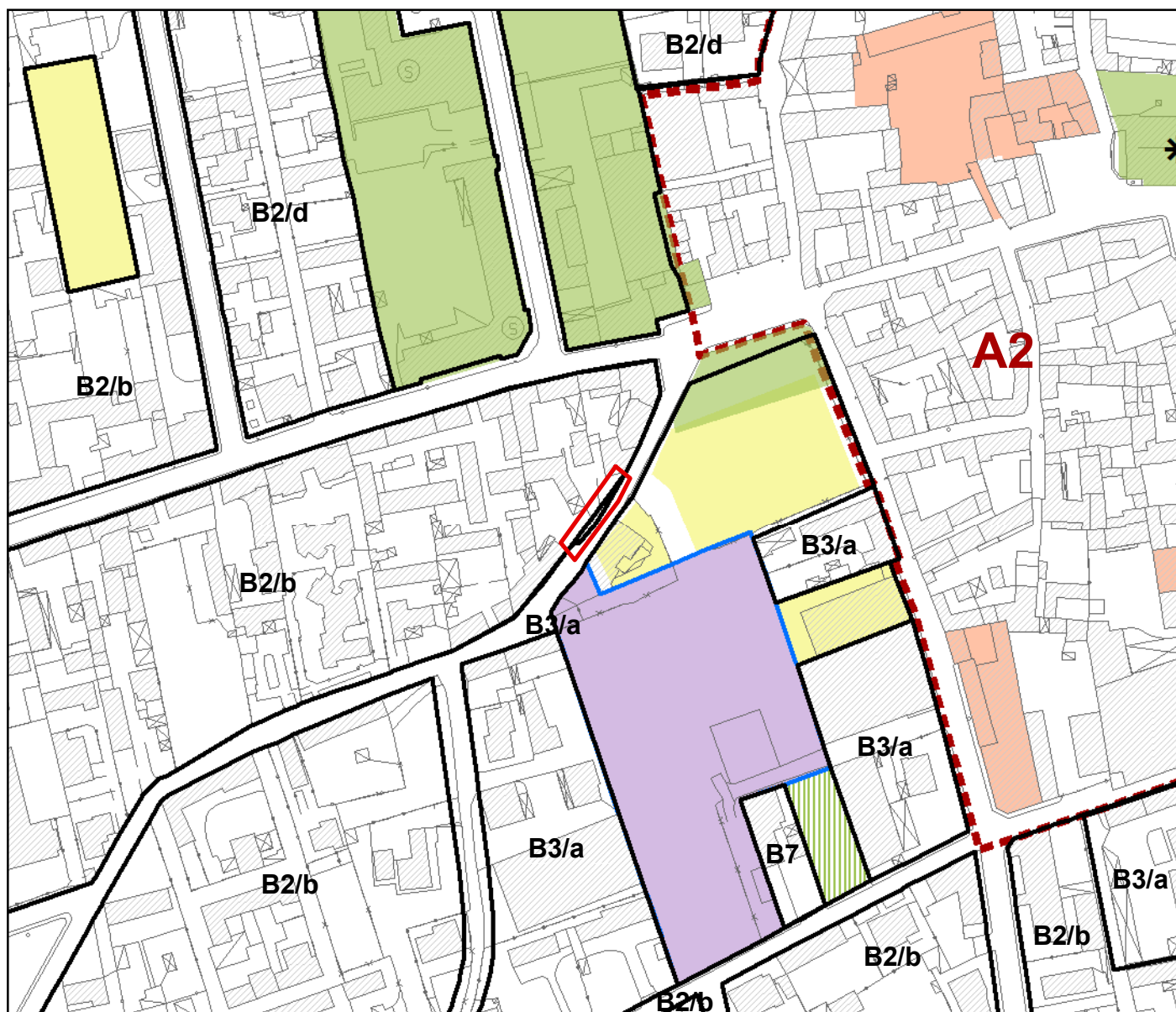
Localizzazione: **Via Giuliani**

Elaborato 2: **C1.2**

Quartiere: **5 - Sacconago**

Correzione errore:

Allineare servizio esistente a limite stradale



scala 1:2000

Legenda

errori grafici

Documento: **Piano delle Regole**

Elaborato 1: **C2.14**

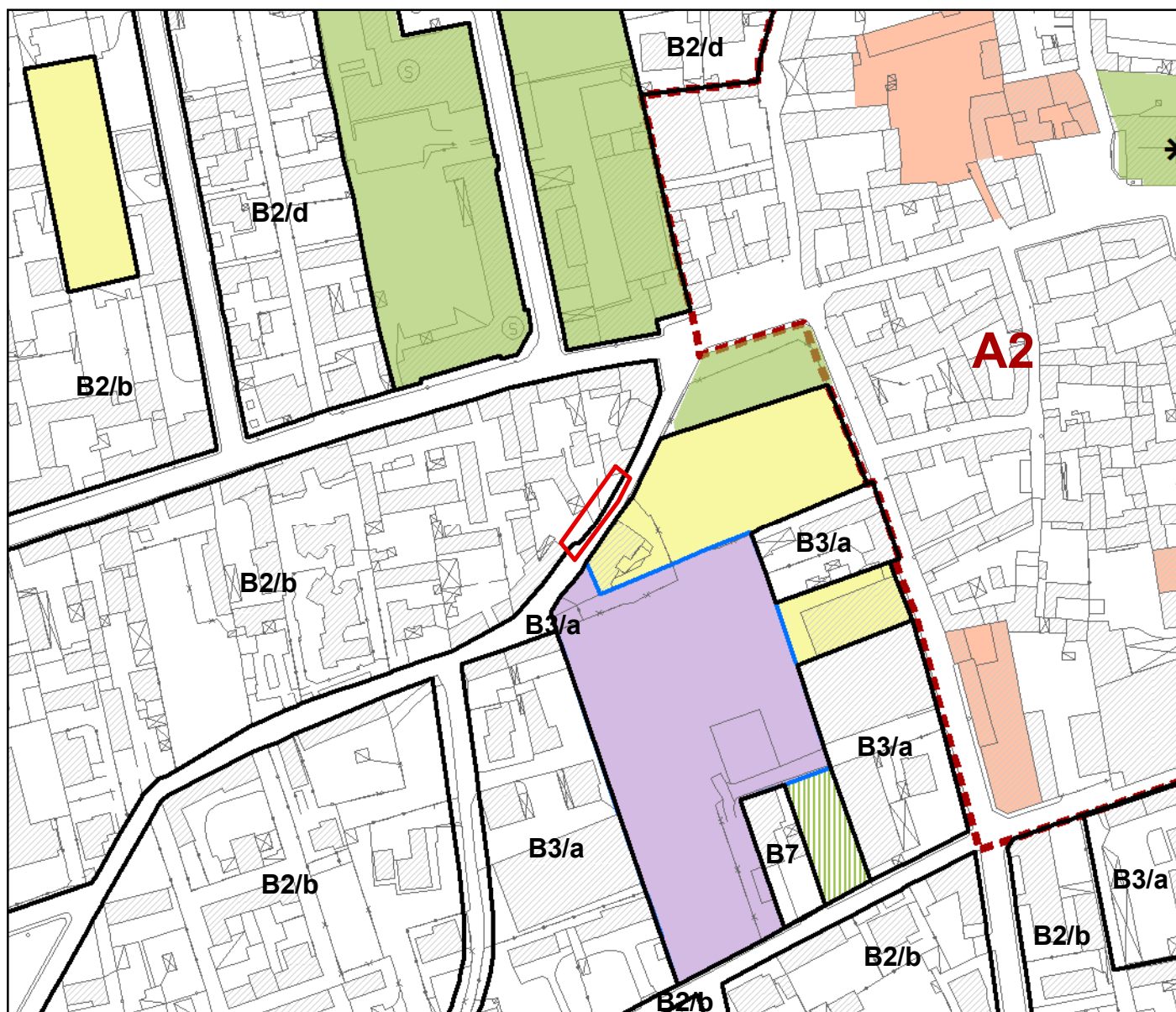
Localizzazione: **Via Statuto**

Elaborato 2: **C1.2**

Quartiere: **5 - Sacconago**

Descrizione errore:

errato allineamento tra sottozona B2/b e sede stradale



scala 1:2000

Legenda

errori grafici

Documento: **Piano delle Regole**

Elaborato 1: **C2.14**

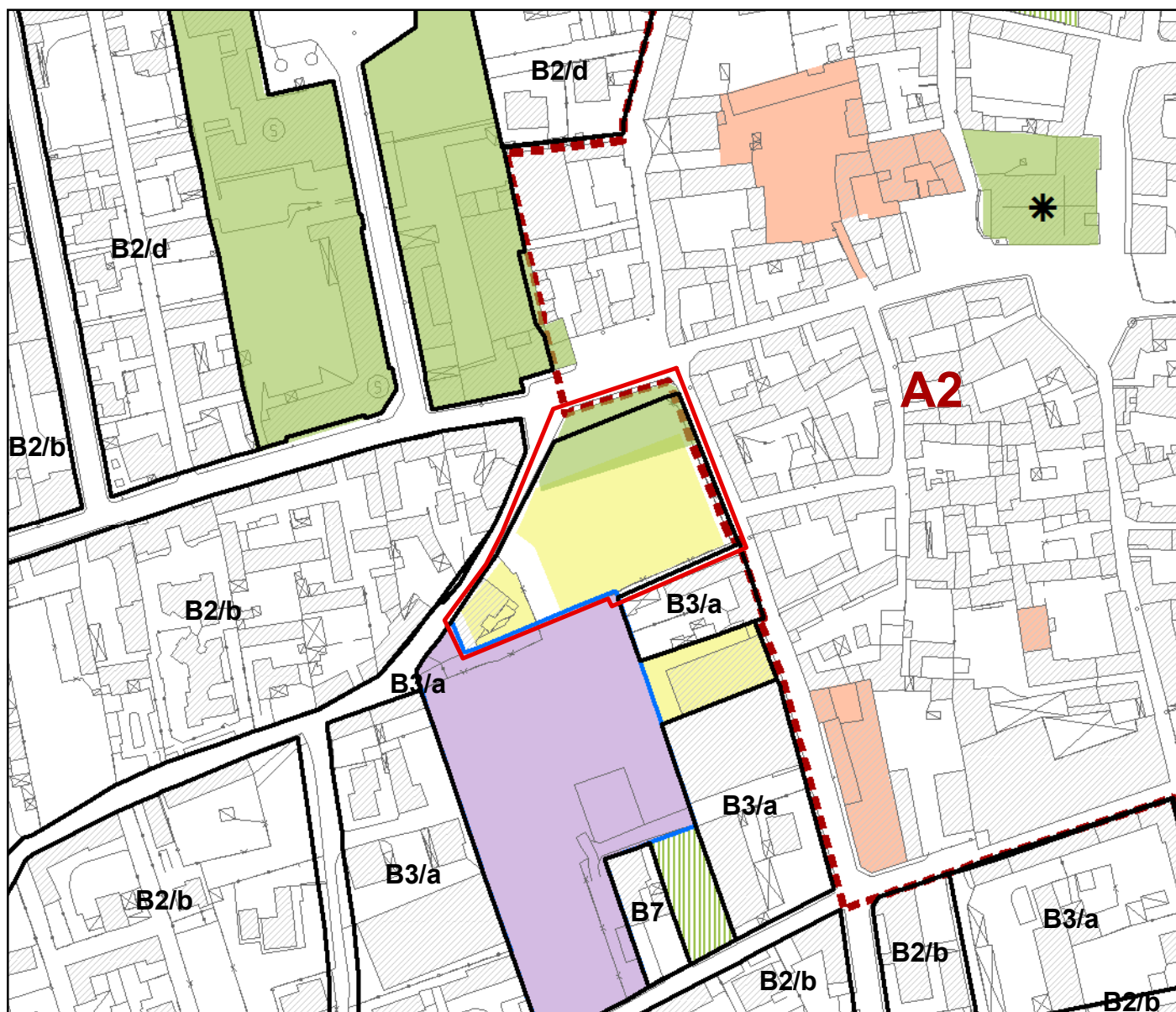
Localizzazione: **Via Statuto**

Elaborato 2: **C1.2**

Quartiere: **5 - Sacconago**

Correzione errore:

Allineare sottozona B2/b a limite stradale



scala 1:2000

Legenda

errori grafici

Documento: **Piano delle Regole**

Elaborato 1: **C2.14**

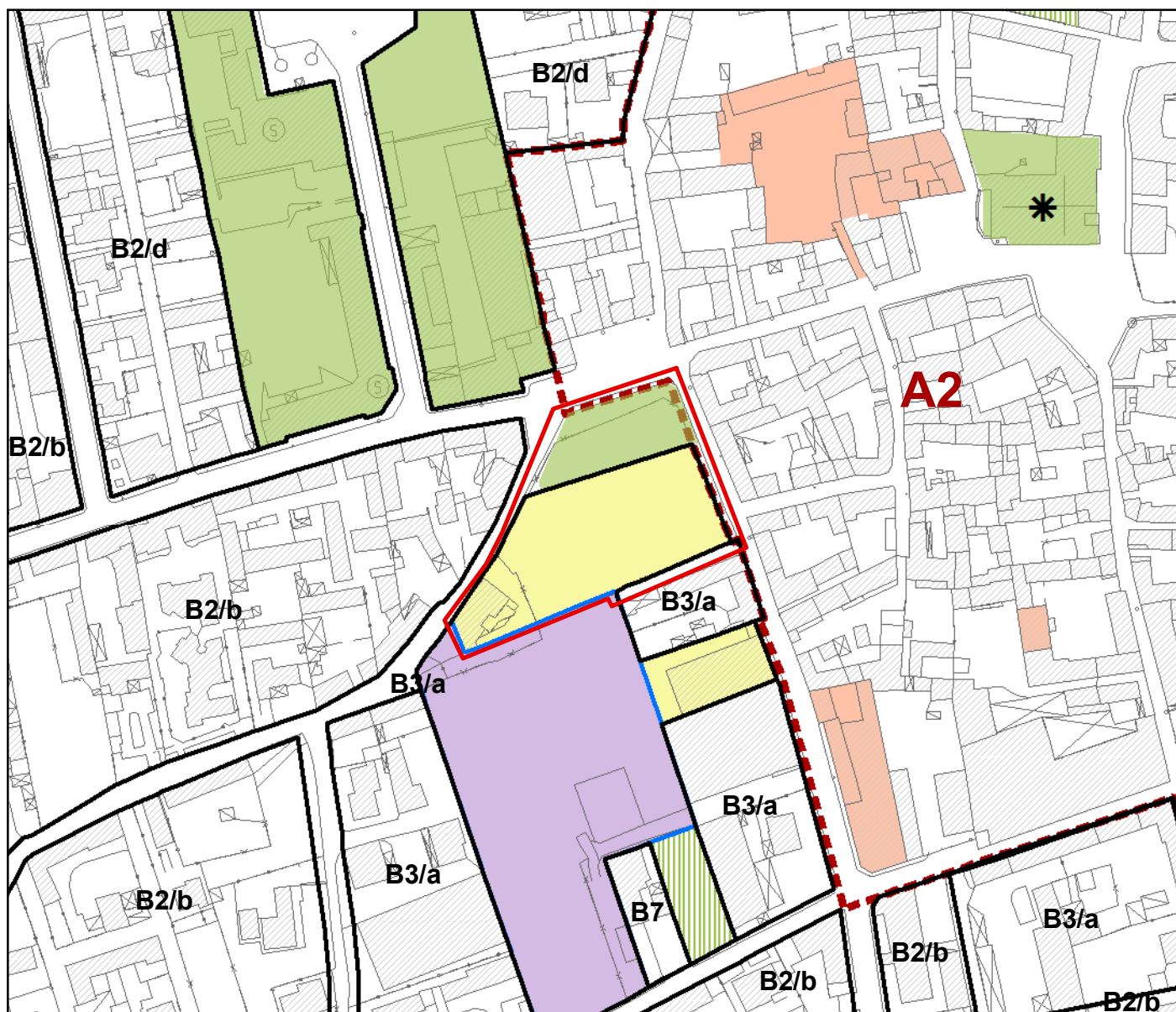
Localizzazione: **Via Statuto, Settembrini, P.zza San Donato**

Elaborato 2: **C1.2**

Quartiere: **5 - Sacconago**

Descrizione errore:

area non azzonata ed errato allineamento tra "aree a servizi esistenti disciplinate dal Piano dei Servizi", "Piani attuativi attuati", sottozona B3/a e sede stradale



scala 1:2000

Legenda

errori grafici

Documento: **Piano delle Regole**

Elaborato 1: **C2.14**

Localizzazione: **Via Statuto, Settembrini, P.zza San Donato**

Elaborato 2: **C1.2**

Quartiere: **5 - Sacconago**

Correzione errore:

Allineare limite stradale a perimetro piano attuativo attuato, estendere Piano attuativo attuato ad ovest fino a limite dell'area



scala 1:2000

Legenda

errori grafici

Documento: **Piano delle Regole**

Elaborato 1: **C2.14**

Localizzazione: **Via Ferrini**

Elaborato 2: **C1.2**

Quartiere: **5 - Sacconago**

Descrizione errore:

errato allineamento tra area di trasformazione TR2d e sottozona B3/a



scala 1:2000

Legenda

errori grafici

Documento: **Piano delle Regole**

Elaborato 1: **C2.14**

Localizzazione: **Via Ferrini**

Elaborato 2: **C1.2**

Quartiere: **5 - Sacconago**

Correzione errore:

Allineare sottozona B3/a, ambito e area di trasformazione allo stato di fatto



scala 1:2000

Legenda

errori grafici

Documento: **Piano delle Regole**

Elaborato 1: **C2.15**

Localizzazione: **angolo viale Boccaccio, via Monte Bianco**

Elaborato 2: **C1.2**

Quartiere: **4 - S. Edoardo**

Descrizione errore:

errato allineamento tra servizio esistente e sede stradale



scala 1:2000

Legenda

errori grafici

Documento: **Piano delle Regole**

Elaborato 1: **C2.15**

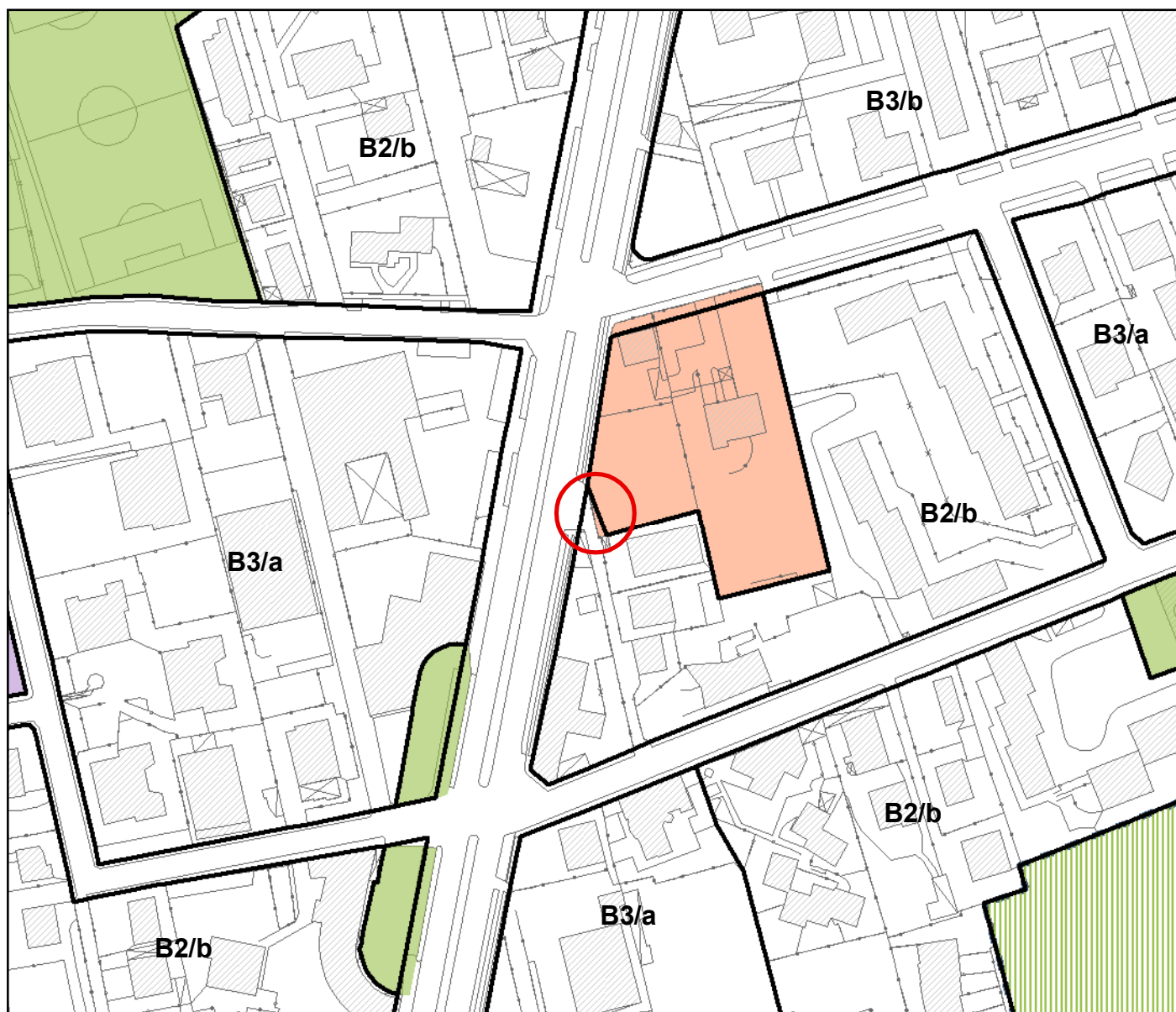
Localizzazione: **angolo viale Boccaccio, via Monte Bianco**

Elaborato 2: **C1.2**

Quartiere: **4 - S. Edoardo**

Correzione errore:

Eliminare segnatura sede stradale dai servizi esistenti



scala 1:2000

Legenda

errori grafici

Documento: **Piano delle Regole**

Elaborato 1: **C2.15**

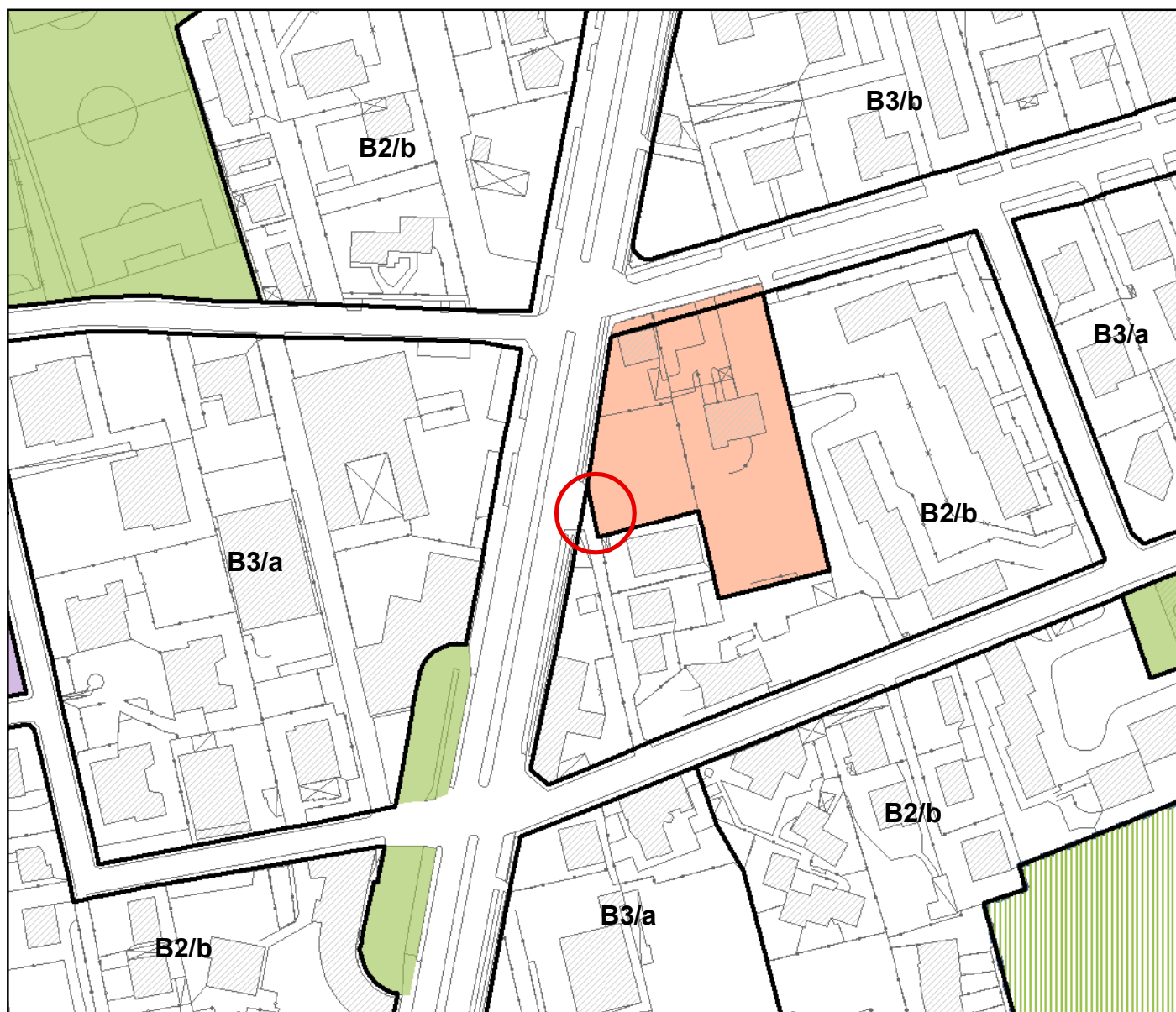
Localizzazione: **angolo viale Boccaccio, via Varzi**

Elaborato 2: **C1.2**

Quartiere: **4 - S. Edoardo**

Descrizione errore:

errato allineamento tra sottozona B2/b e perimetro piano attuativo approvato



scala 1:2000

Legenda

errori grafici

Documento: **Piano delle Regole**

Elaborato 1: **C2.15**

Localizzazione: **angolo viale Boccaccio, via Varzi**

Elaborato 2: **C1.2**

Quartiere: **4 - S. Edoardo**

Correzione errore:

Allineare sottozona B2/b con Piano attuativo approvato



scala 1:2000

Legenda

errori grafici

Documento: **Piano delle Regole**

Elaborato 1: **C2.15**

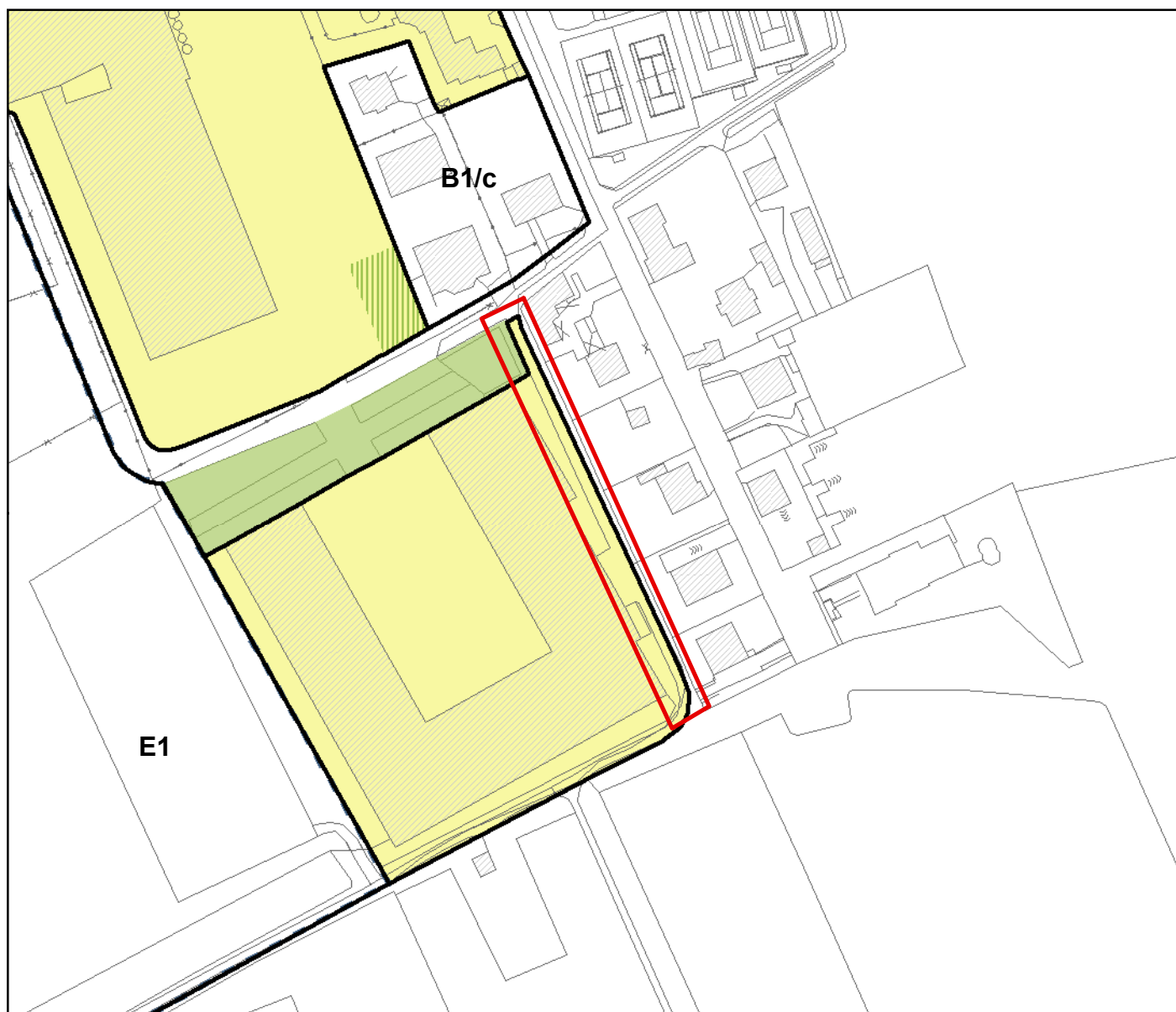
Localizzazione: **via del Bosco**

Elaborato 2: **C1.2**

Quartiere: **4 - S. Edoardo**

Descrizione errore:

errato allineamento tra perimetro piano attuato e allineamento stradale



scala 1:2000

Legenda

errori grafici

Documento: **Piano delle Regole**

Elaborato 1: **C2.15**

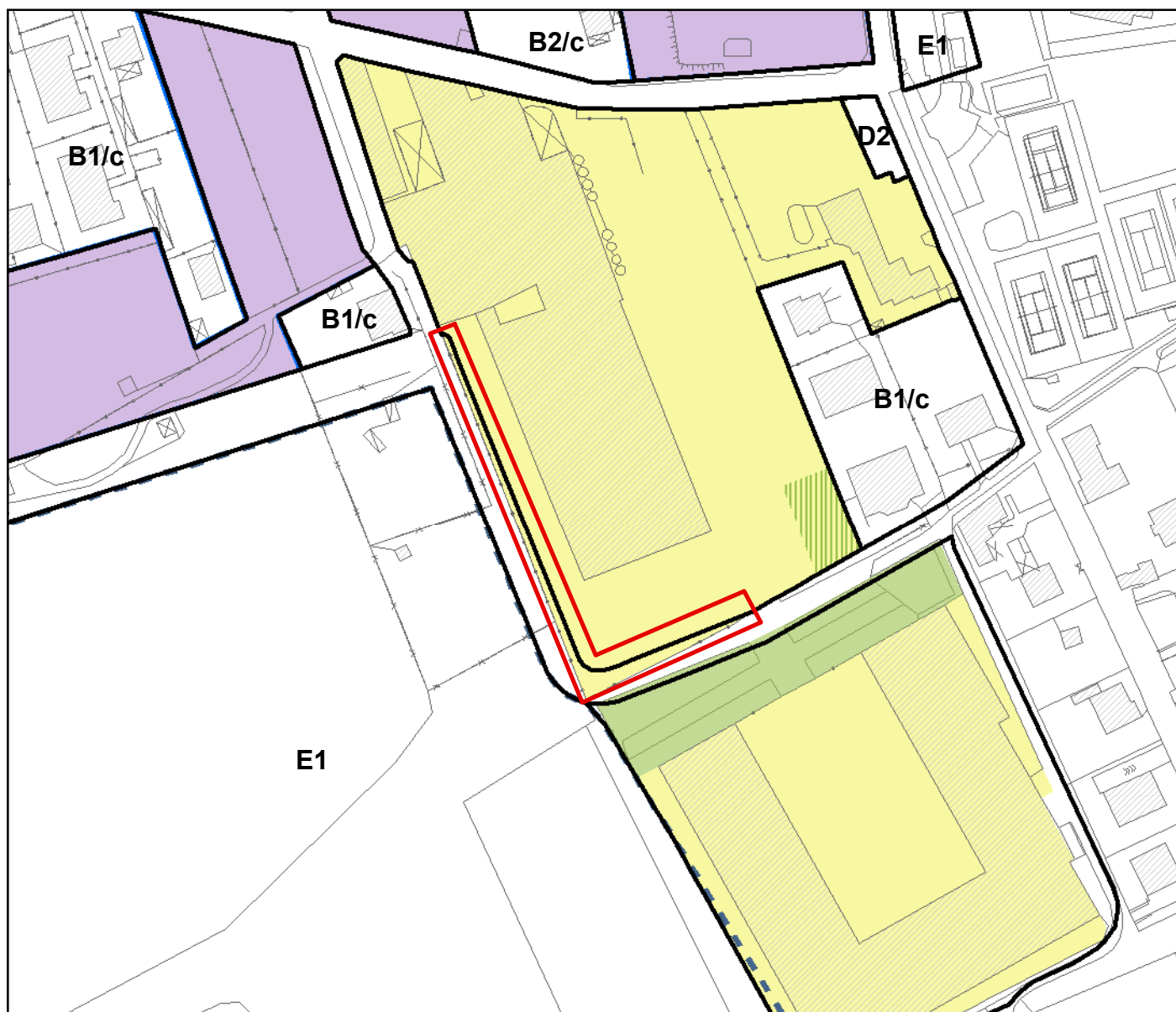
Localizzazione: **via del Bosco**

Elaborato 2: **C1.2**

Quartiere: **4 - S. Edoardo**

Correzione errore:

Estendere Piano attuativo attuato all'area non azzonata ed allineare allo stato di fatto, escludere area a servizi da limite stradale



scala 1:2000

Legenda

errori grafici

Documento: **Piano delle Regole**

Elaborato 1: **C2.15**

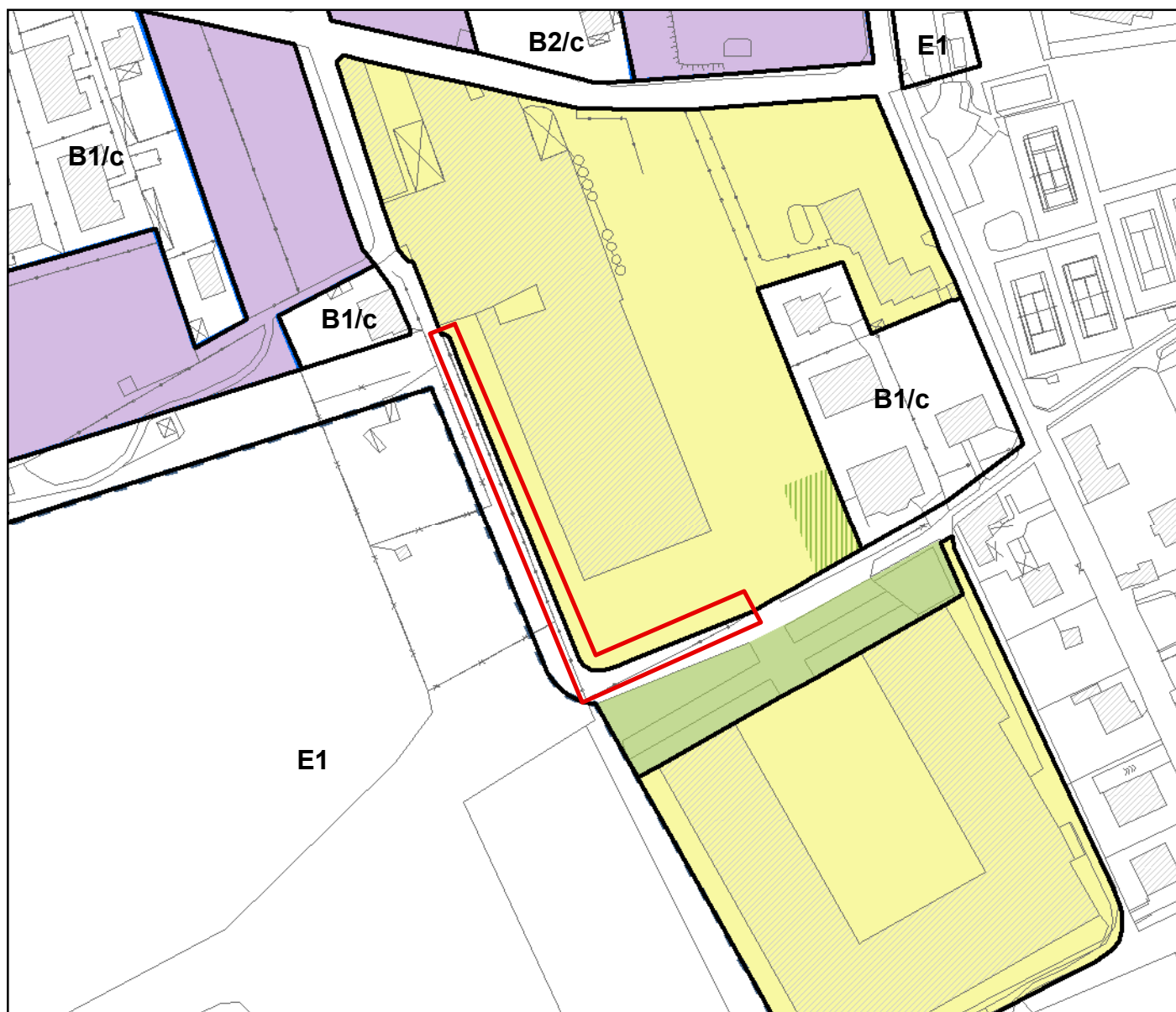
Localizzazione: **via del Bosco**

Elaborato 2: **C1.2**

Quartiere: **4 - S. Edoardo**

Descrizione errore:

errato allineamento tra perimetro piani attuati e allineamento stradale



scala 1:2000

Legenda

errori grafici

Documento: **Piano delle Regole**

Elaborato 1: **C2.15**

Localizzazione: **via del Bosco**

Elaborato 2: **C1.2**

Quartiere: **4 - S. Edoardo**

Correzione errore:

Inserire azionamenti corrispondenti ai piani attuativi effettivamente attuati



scala 1:2000

Legenda

errori grafici

Documento: **Piano delle Regole**

Elaborato 1: **C2.16**

Localizzazione: **via A. Tosi**

Elaborato 2: **C1.2**

Quartiere: **5 - Sacconago**

Descrizione errore:

errato allineamento tra servizio esistente e linea stradale



scala 1:2000

Legenda

errori grafici

Documento: **Piano delle Regole**

Elaborato 1: **C2.16**

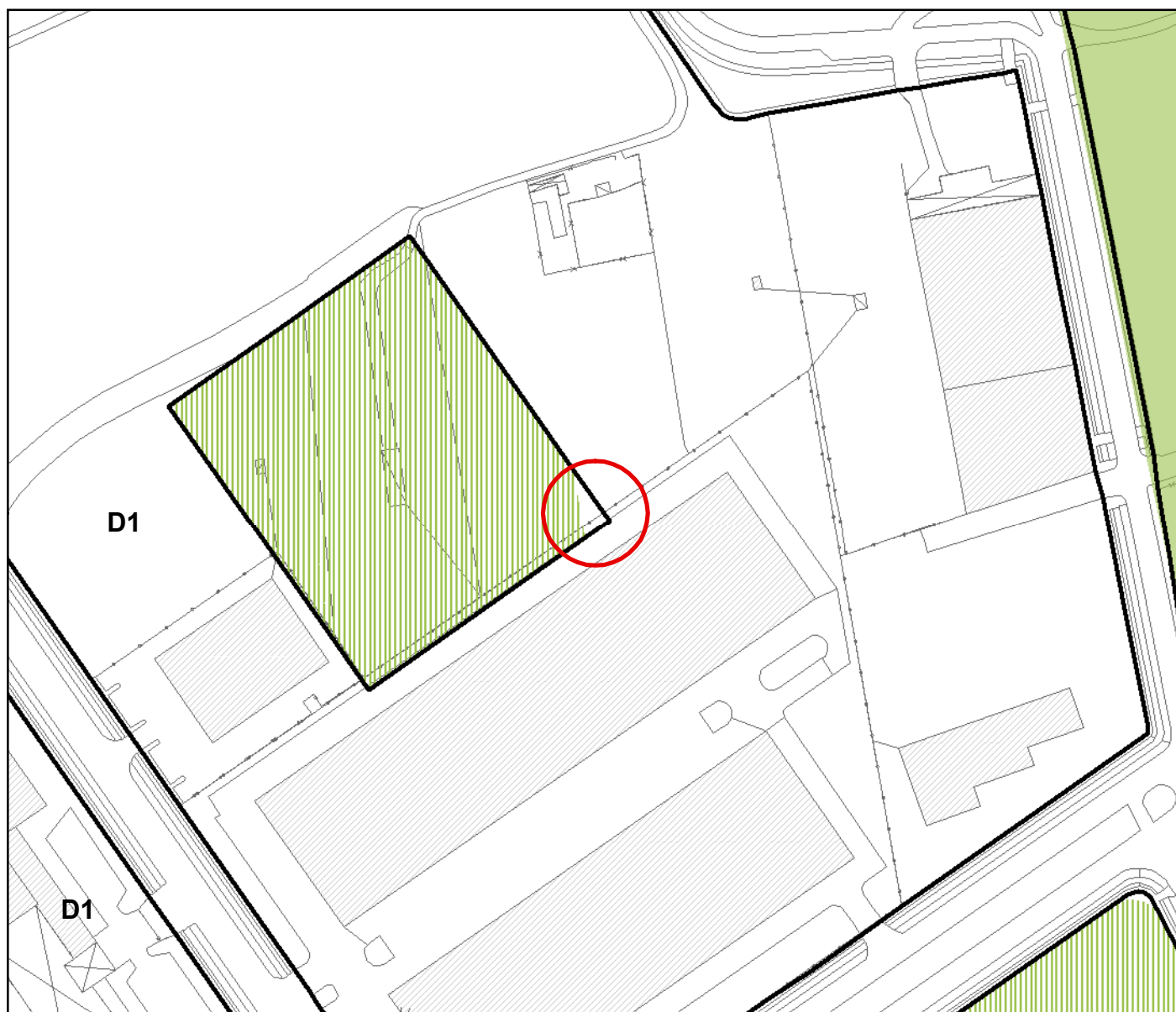
Localizzazione: **via A. Tosi**

Elaborato 2: **C1.2**

Quartiere: **5 - Sacconago**

Correzione errore:

Allineare servizio esistente a limite stradale



scala 1:2000

Legenda

errori grafici

Documento: **Piano delle Regole**

Elaborato 1: **C2.16**

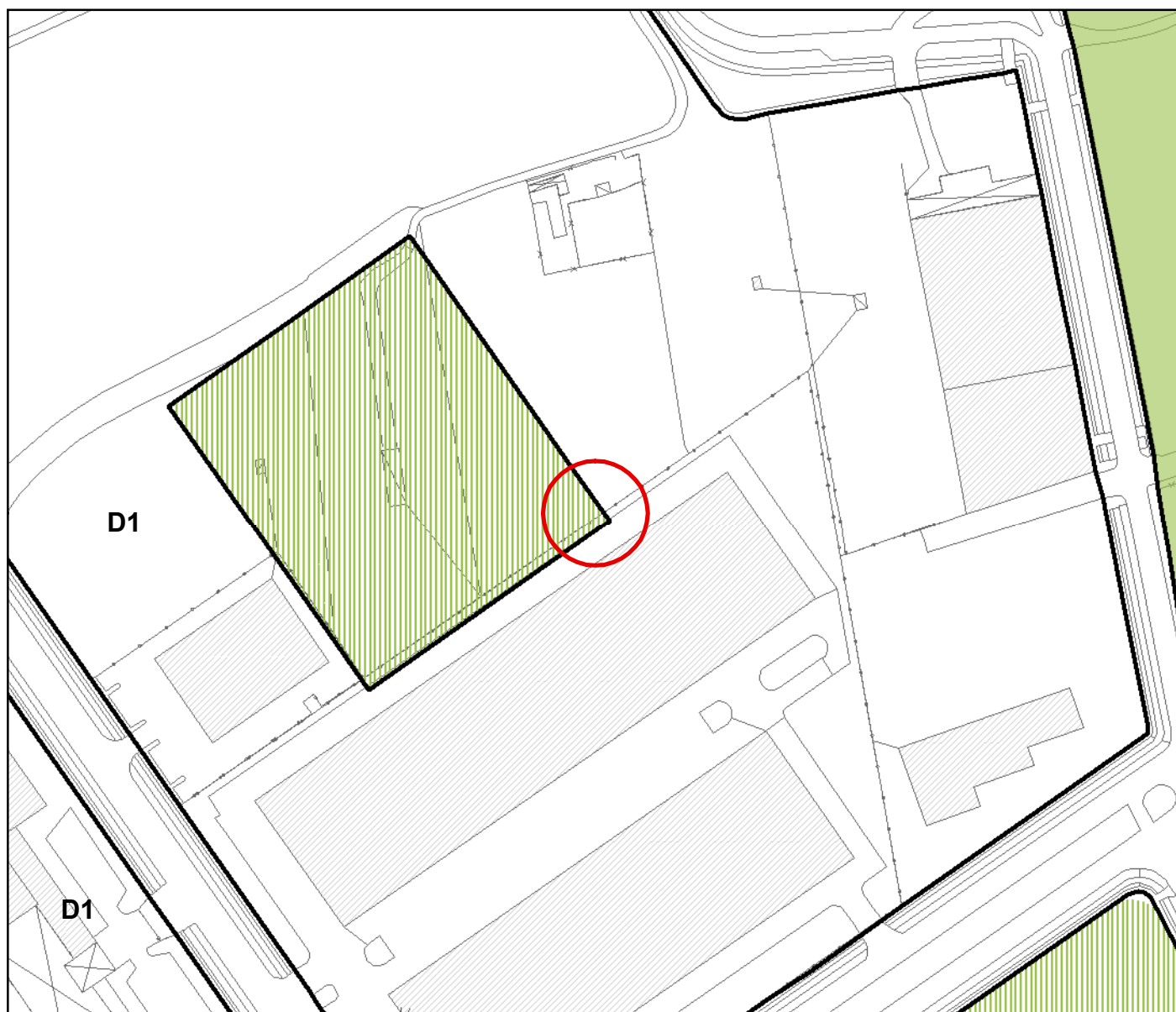
Localizzazione: **viale dell'Industria (interno)**

Elaborato 2: **C1.2**

Quartiere: **5 - Sacconago**

Descrizione errore:

errato allineamento tra servizio di previsione e limite sottozona D1



scala 1:2000

Legenda

errori grafici

Documento: **Piano delle Regole**

Elaborato 1: **C2.16**

Localizzazione: **viale dell'Industria (interno)**

Elaborato 2: **C1.2**

Quartiere: **5 - Sacconago**

Correzione errore:

Estendere servizio di previsione all'area non azzonata



scala 1:2000

Legenda

errori grafici

Documento: **Piano delle Regole**

Elaborato 1: **C2.17**

Localizzazione: **via Cardinal Simone, 18**

Elaborato 2: **C1.3**

Quartiere: **6 - Borsano**

Descrizione errore:

area non azzonata tra il servizio e la linea stradale



scala 1:2000

Legenda

errori grafici

Documento: **Piano delle Regole**

Elaborato 1: **C2.17**

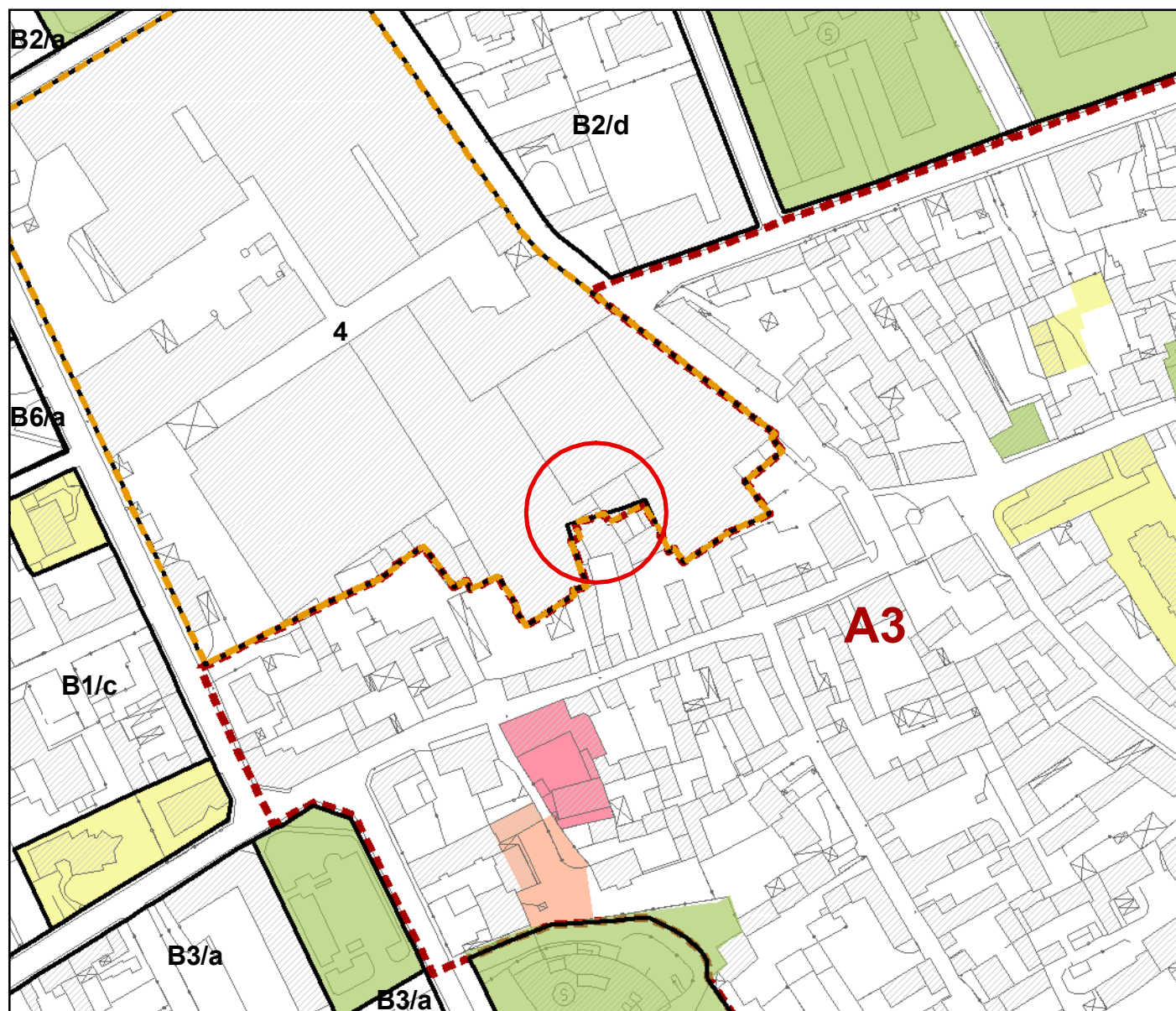
Localizzazione: **via Cardinal Simone, 18**

Elaborato 2: **C1.3**

Quartiere: **6 - Borsano**

Correzione errore:

Estendere servizio fino al limite stradale, allineare l'ambito di trasformazione allo stato di fatto



scala 1:2000

Legenda

errori grafici

Documento: **Piano delle Regole**

Elaborato 1: **C2.17**

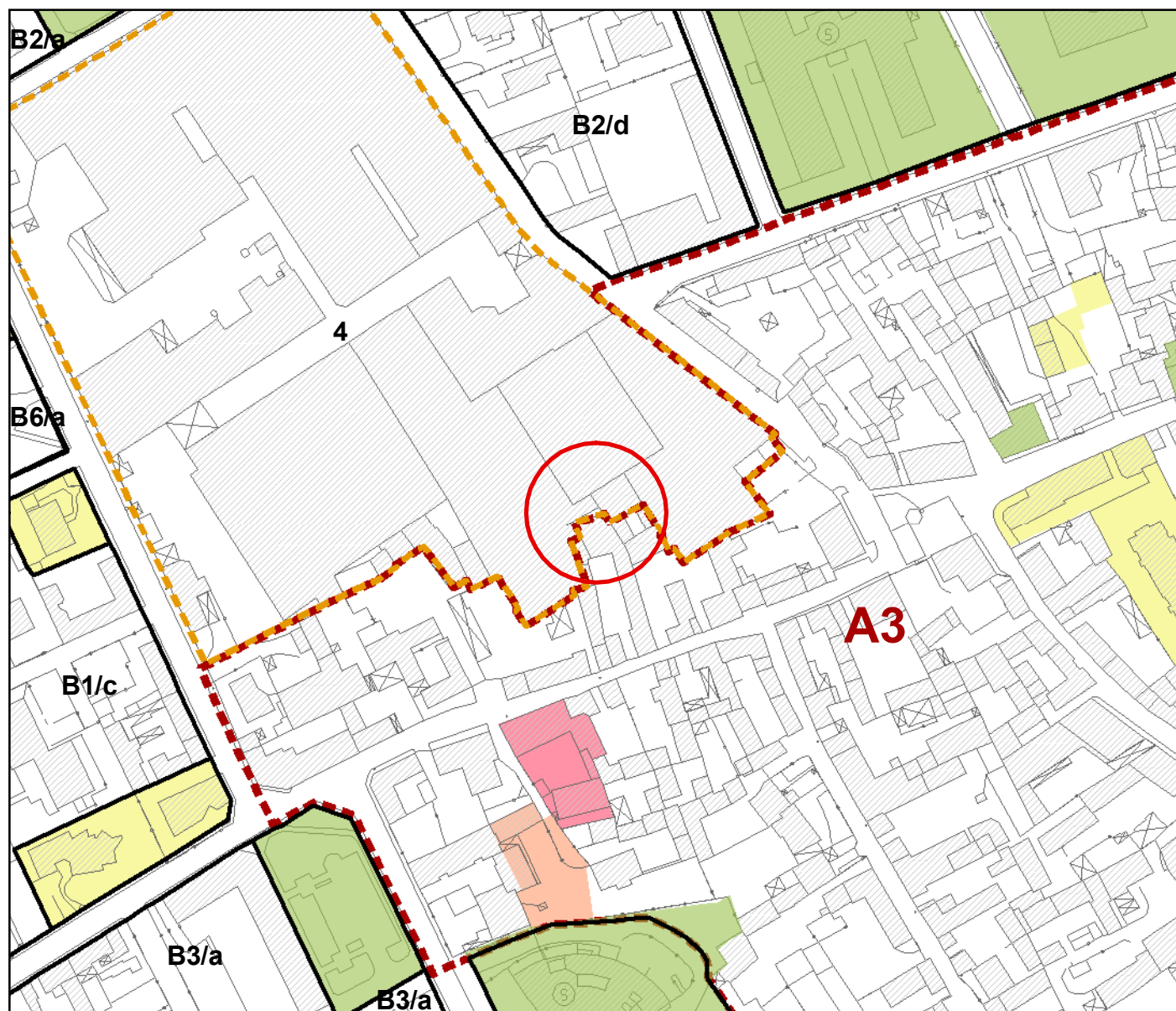
Localizzazione: **via Novara**

Elaborato 2: **C1.3**

Quartiere: **6 - Borsano**

Descrizione errore:

errato allineamento tra limite subambito E1 e linea stradale



scala 1:2000

Legenda

errori grafici

Documento: **Piano delle Regole**

Elaborato 1: **C2.17**

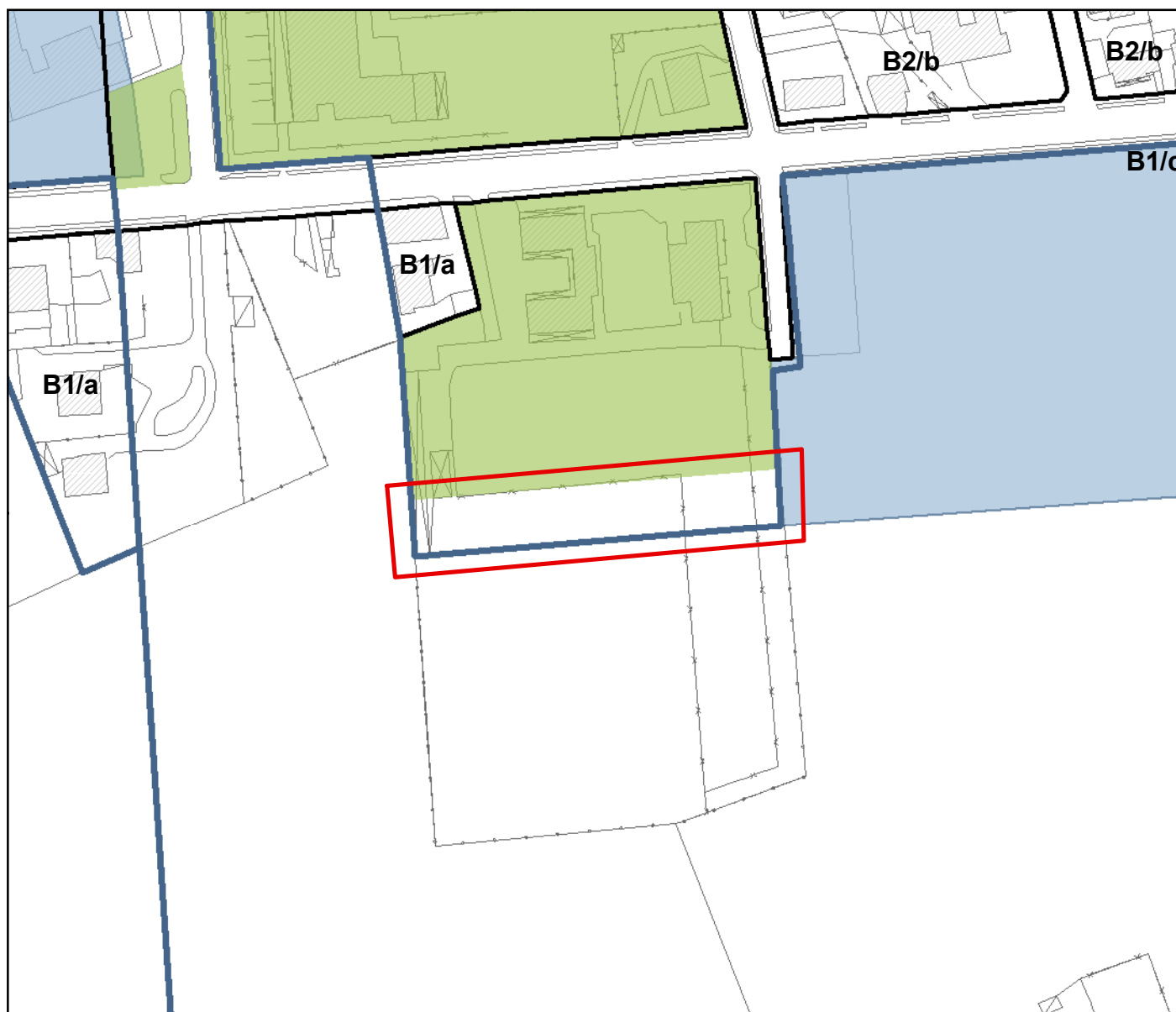
Localizzazione: **via Novara**

Elaborato 2: **C1.3**

Quartiere: **6 - Borsano**

Correzione errore:

Eliminare il limite stradale lungo tutto il confine dell'ambito di riqualificazione n.4



scala 1:2000

Legenda

errori grafici

Documento: **Piano delle Regole**

Elaborato 1: **C2.17**

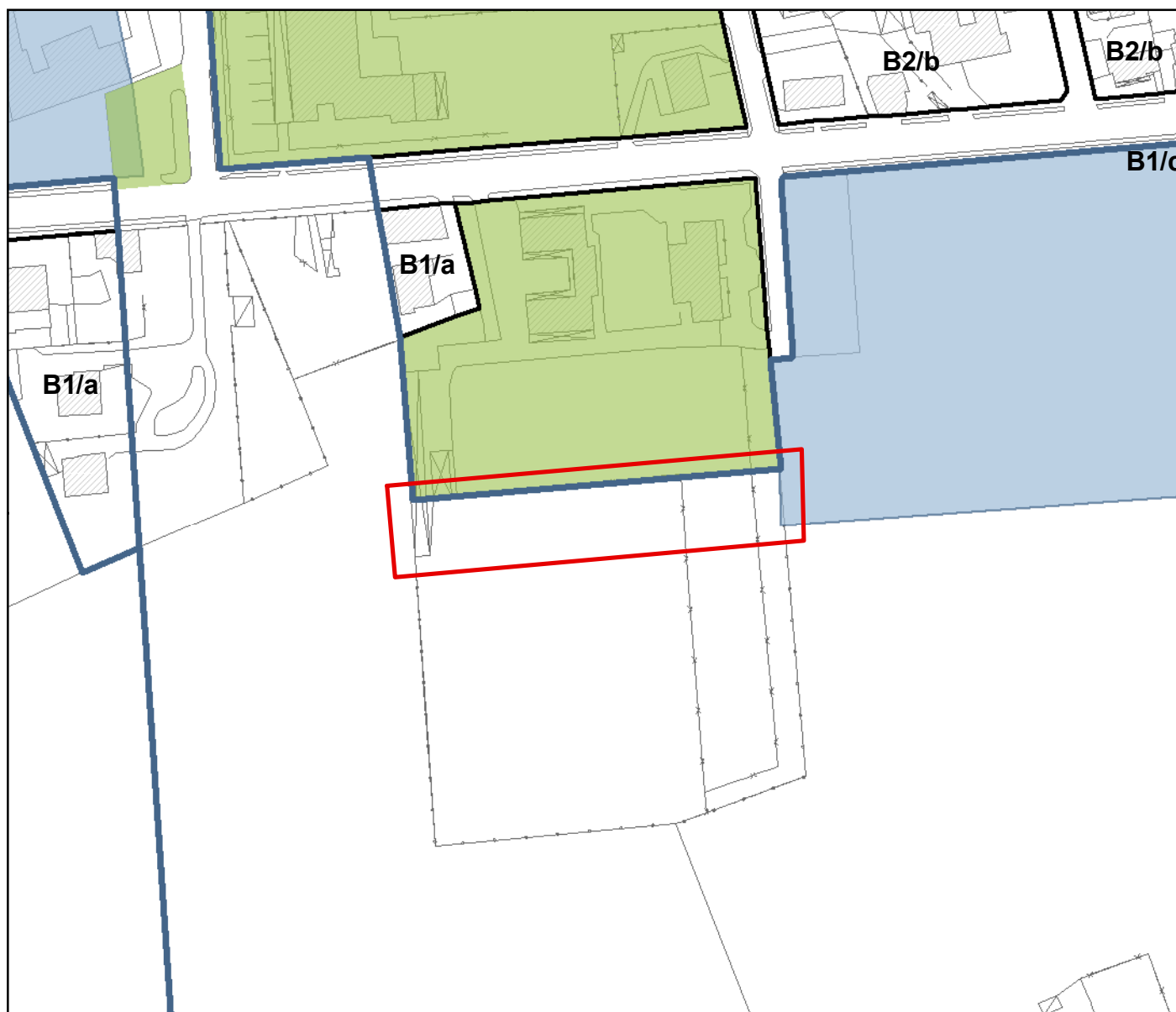
Localizzazione: **via Bernardino De Bustis, 29**

Elaborato 2: **C1.2**

Quartiere: **5 - Sacconago**

Descrizione errore:

area non azzonata tra il servizio esistente e l'ambito di trasformazione



scala 1:2000

Legenda

errori grafici

Documento: **Piano delle Regole**

Elaborato 1: **C2.17**

Localizzazione: **via Bernardino De Bustis, 29**

Elaborato 2: **C1.2**

Quartiere: **5 - Sacconago**

Correzione errore:

Allineare ambito di trasformazione a servizio esistente



scala 1:2000

Legenda

errori grafici

Documento: **Piano delle Regole**

Elaborato 1: **C2.17**

Localizzazione: **via Bernardino De Bustis**

Elaborato 2: **C1.2**

Quartiere: **5 - Sacconago**

Descrizione errore:

area non azzonata tra la sottozona B3/a e l'area di trasformazione



scala 1:2000

Legenda

errori grafici

Documento: **Piano delle Regole**

Elaborato 1: **C2.17**

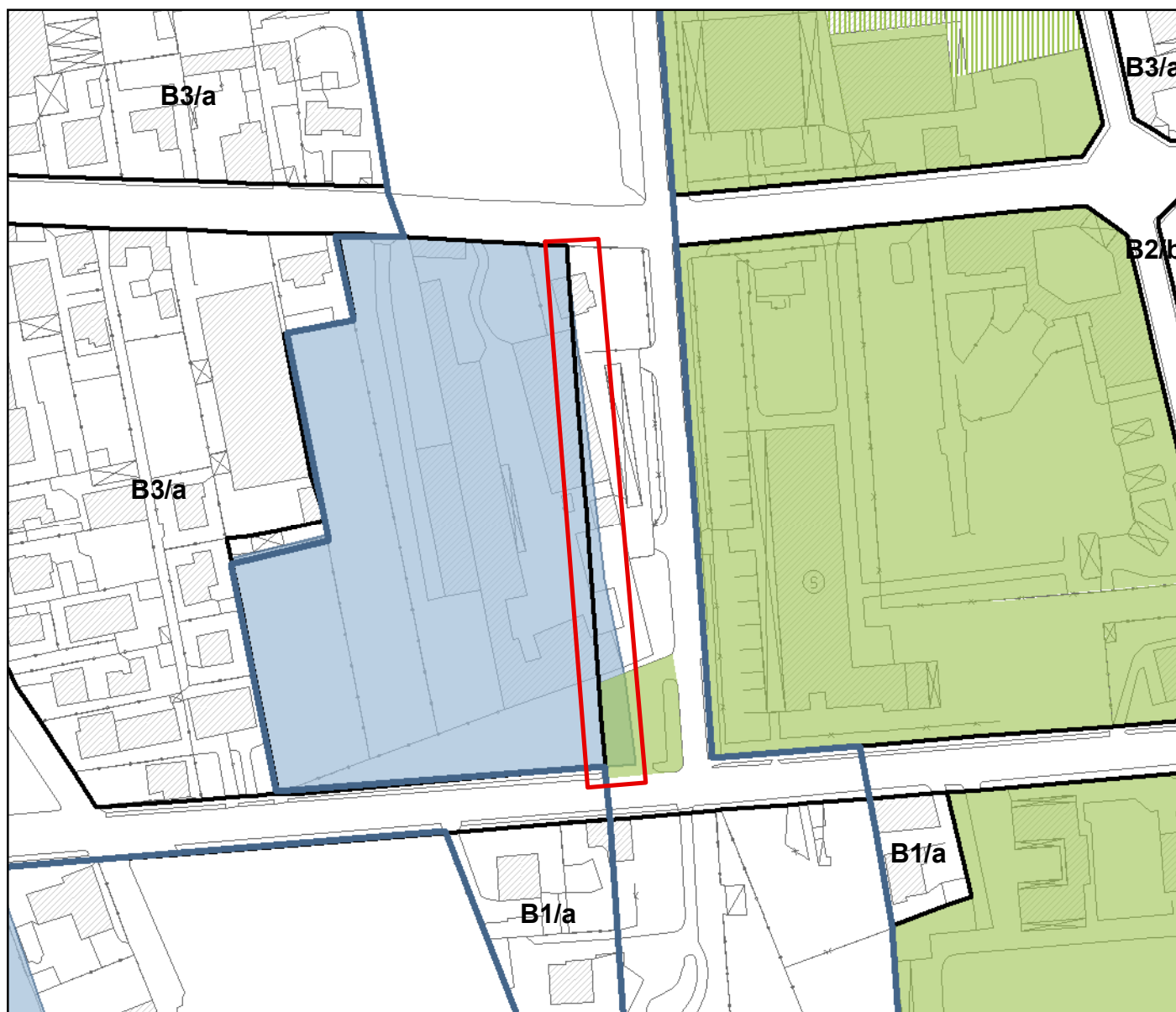
Localizzazione: **via Bernardino De Bustis**

Elaborato 2: **C1.2**

Quartiere: **5 - Sacconago**

Correzione errore:

Allineare sottozona B3/a, ambito e area di trasformazione a stato di fatto



scala 1:2000

Legenda

errori grafici

Documento: **Piano delle Regole**

Elaborato 1: **C2.17**

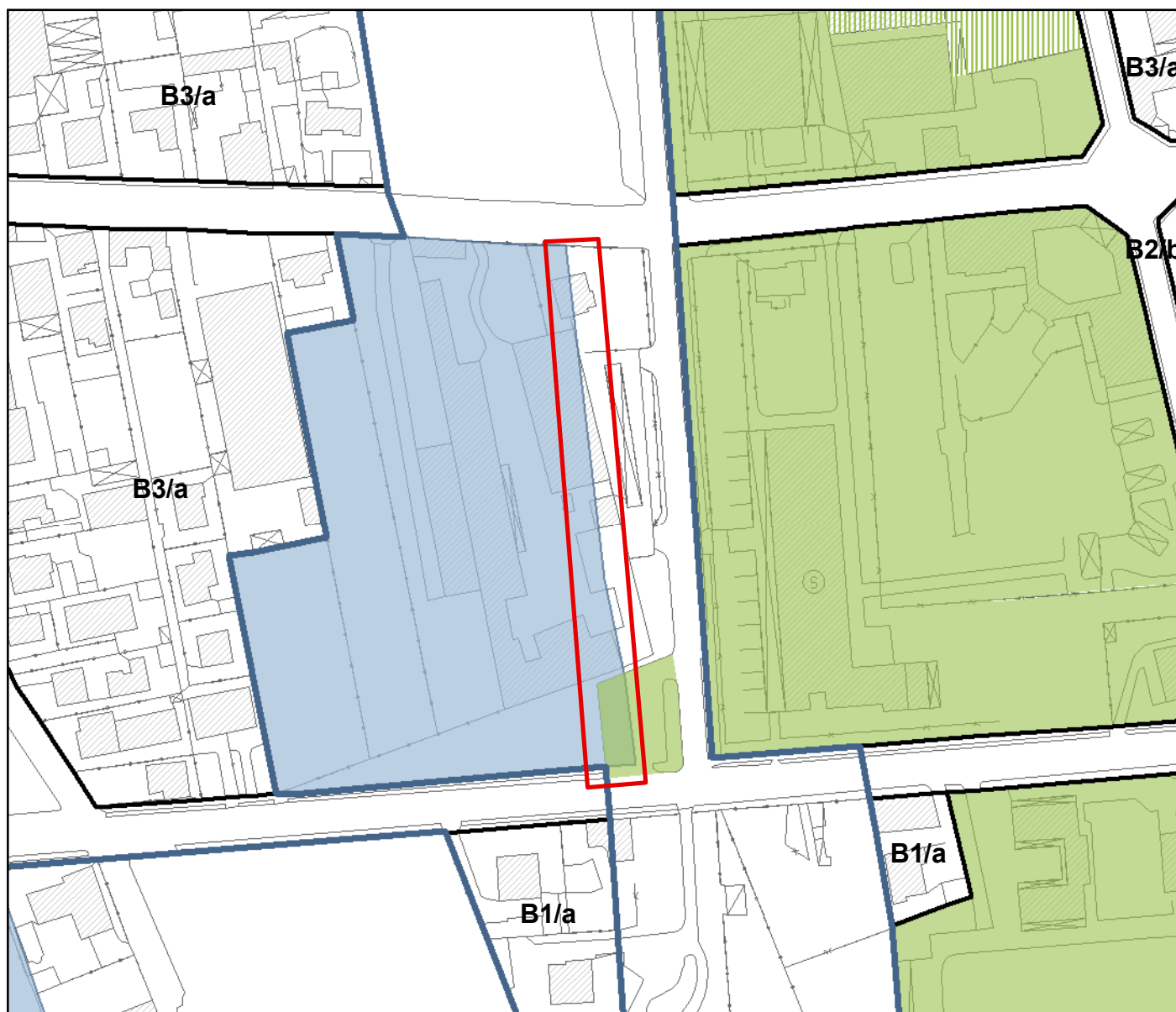
Localizzazione: **angolo via Bernardino De Bustis e via T. Grossi**

Elaborato 2: **C1.2**

Quartiere: **5 - Sacconago**

Descrizione errore:

errato allineamento tra area di trasformazione e linea stradale e sovrapposizione tra area di trasformazione e servizio esistente



scala 1:2000

Legenda

errori grafici

Documento: **Piano delle Regole**

Elaborato 1: **C2.17**

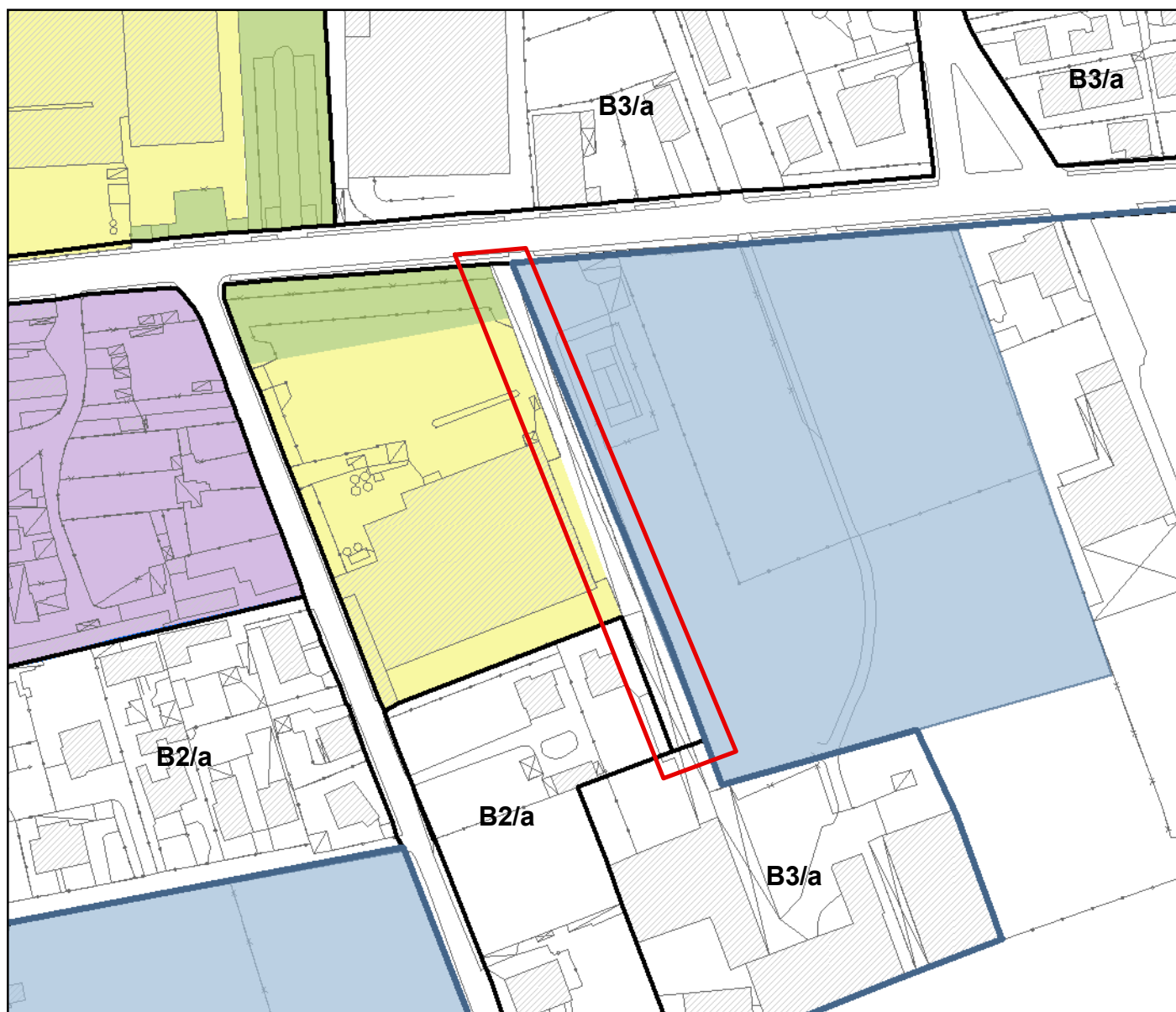
Localizzazione: **angolo via Bernardino De Bustis e via T. Grossi**

Elaborato 2: **C1.2**

Quartiere: **5 - Sacconago**

Correzione errore:

Eliminare allineamento stradale all'interno dell'ambito



scala 1:2000

Legenda

errori grafici

Documento: **Piano delle Regole**

Elaborato 1: **C2.17**

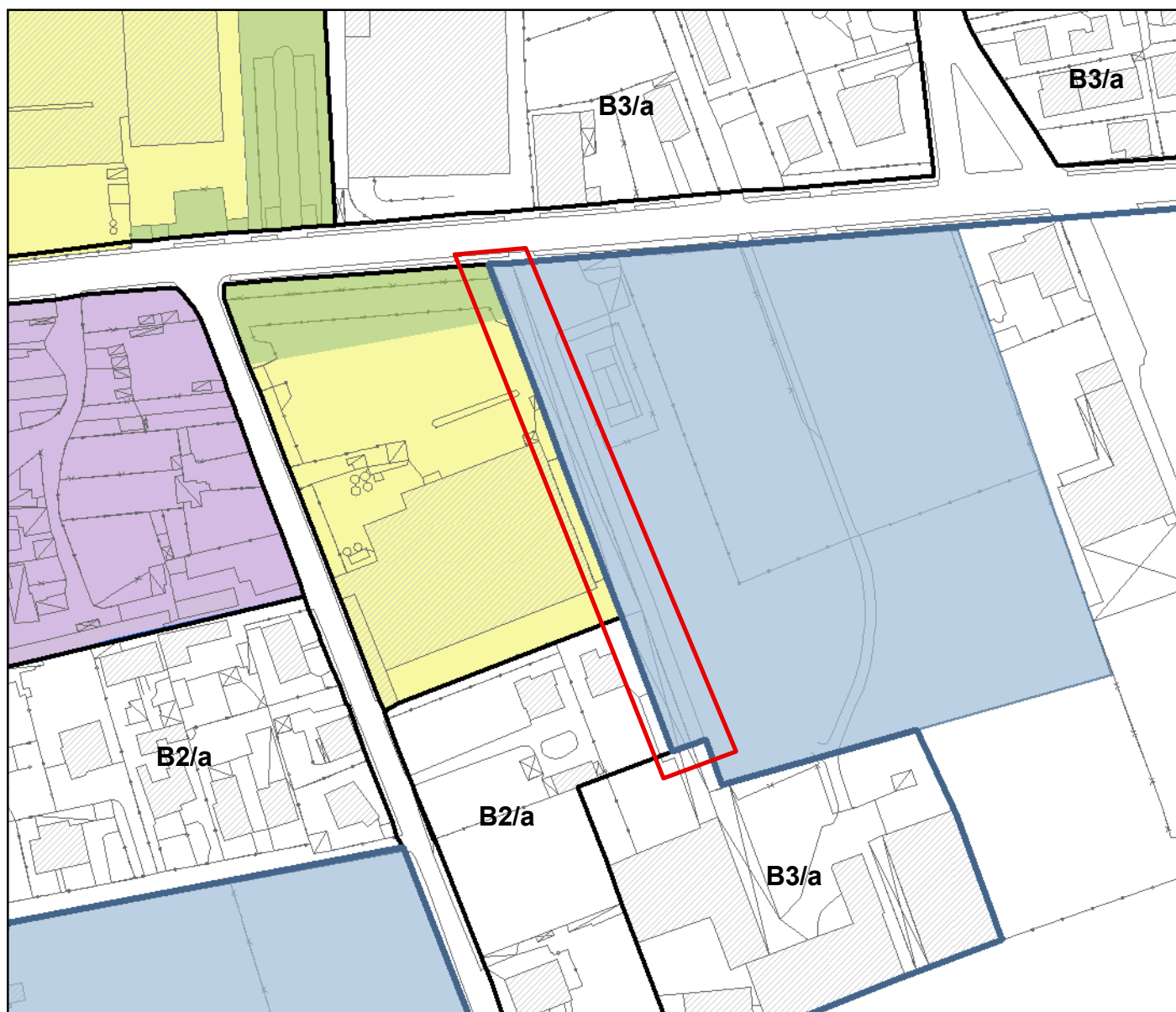
Localizzazione: **via Bernardino De Bustis**

Elaborato 2: **C1.2**

Quartiere: **5 - Sacconago**

Descrizione errore:

area non azzonata tra servizio esistente, piano attuativo attuato, sottozona B2/a e ambito di trasformazione



scala 1:2000

Legenda

errori grafici

Documento: **Piano delle Regole**

Elaborato 1: **C2.17**

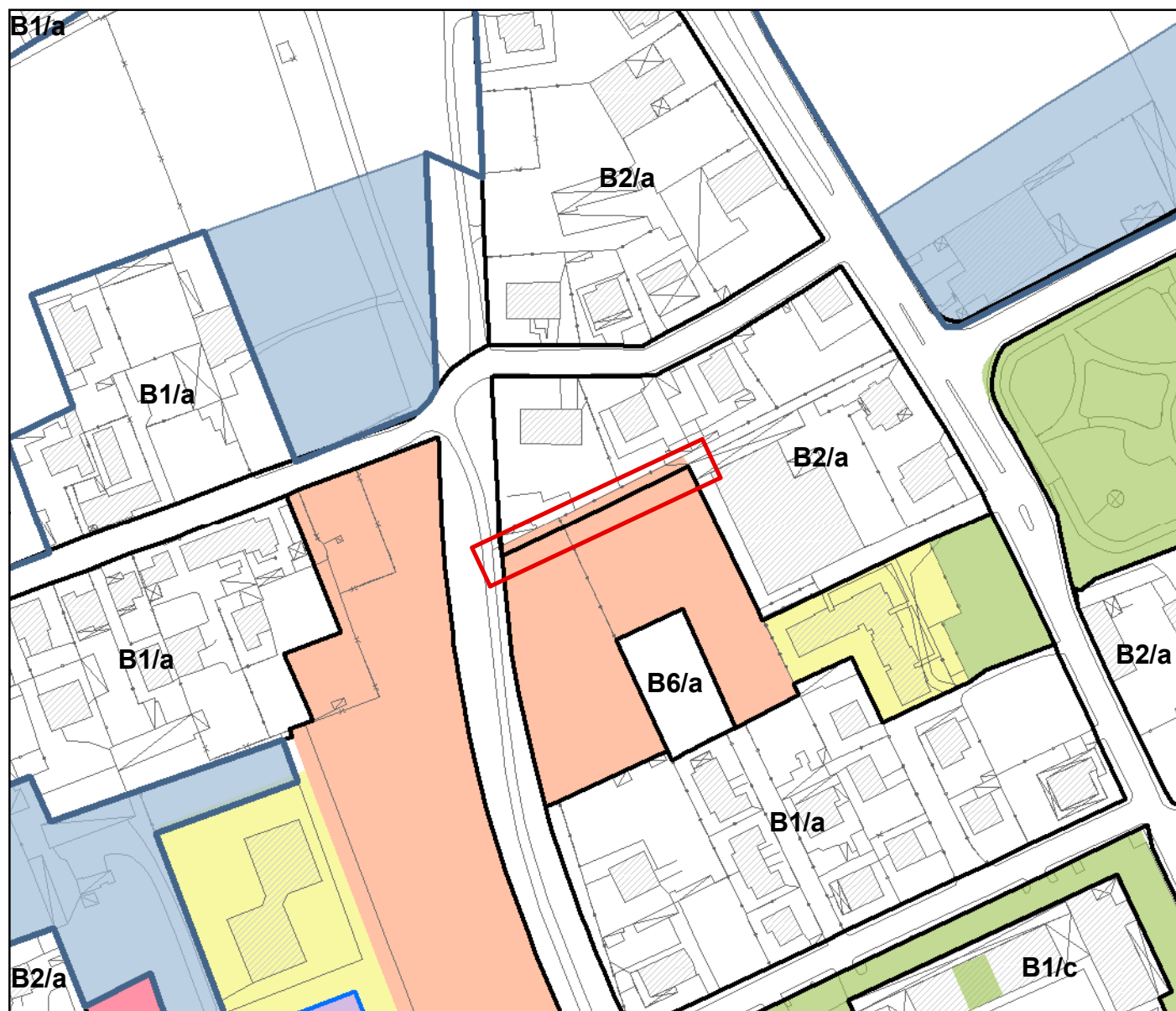
Localizzazione: **via Bernardino De Bustis**

Elaborato 2: **C1.2**

Quartiere: **5 - Sacconago**

Correzione errore:

L'area non azzonata è ricompresa nel medesimo mappale dell'area di trasformazione, estendere area di trasformazione



scala 1:2000

Legenda

errori grafici

Documento: **Piano delle Regole**

Elaborato 1: **C2.17**

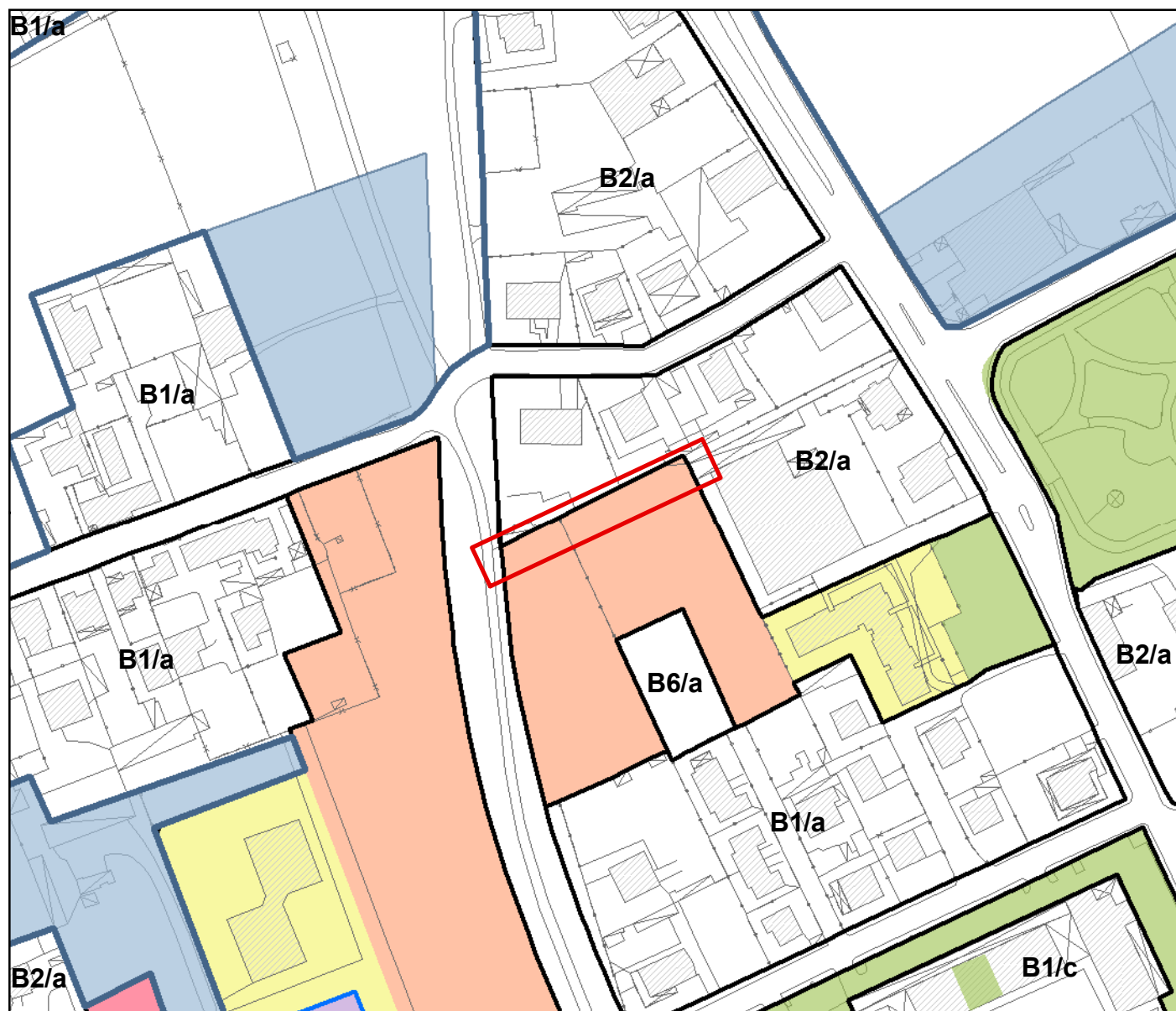
Localizzazione: **via San Carlo**

Elaborato 2: **C1.3**

Quartiere: **6 - Borsano**

Descrizione errore:

errato allineamento tra il perimetro del Piano attuativo approvato e la sottozona B2/a



scala 1:2000

Legenda

errori grafici

Documento: **Piano delle Regole**

Elaborato 1: **C2.17**

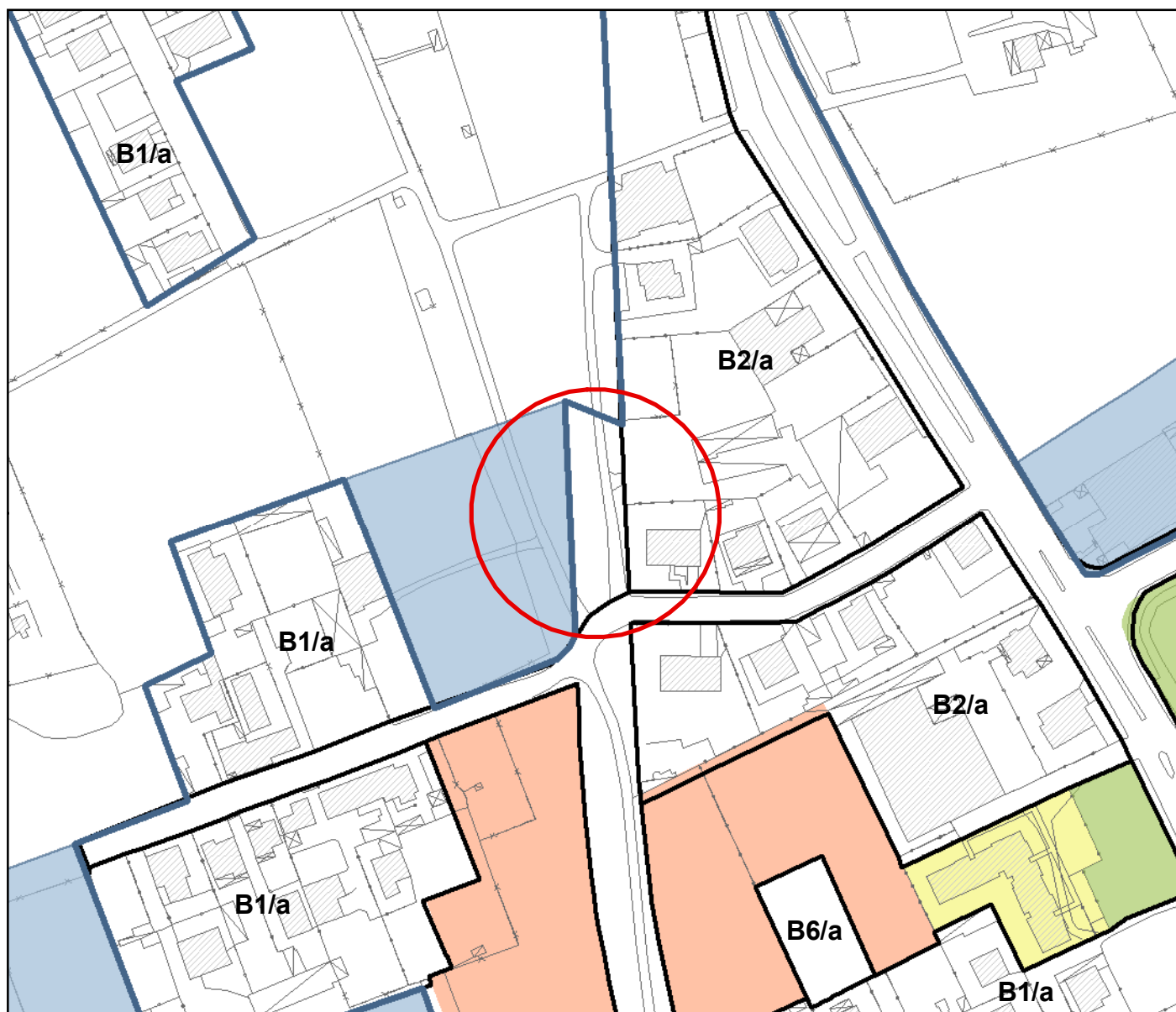
Localizzazione: **via San Carlo**

Elaborato 2: **C1.3**

Quartiere: **6 - Borsano**

Correzione errore:

Allineare sottozona B2/a a limite del Piano attuativo approvato e allo stato di fatto



scala 1:2000

Legenda

errori grafici

Documento: **Piano delle Regole**

Elaborato 1: **C2.17**

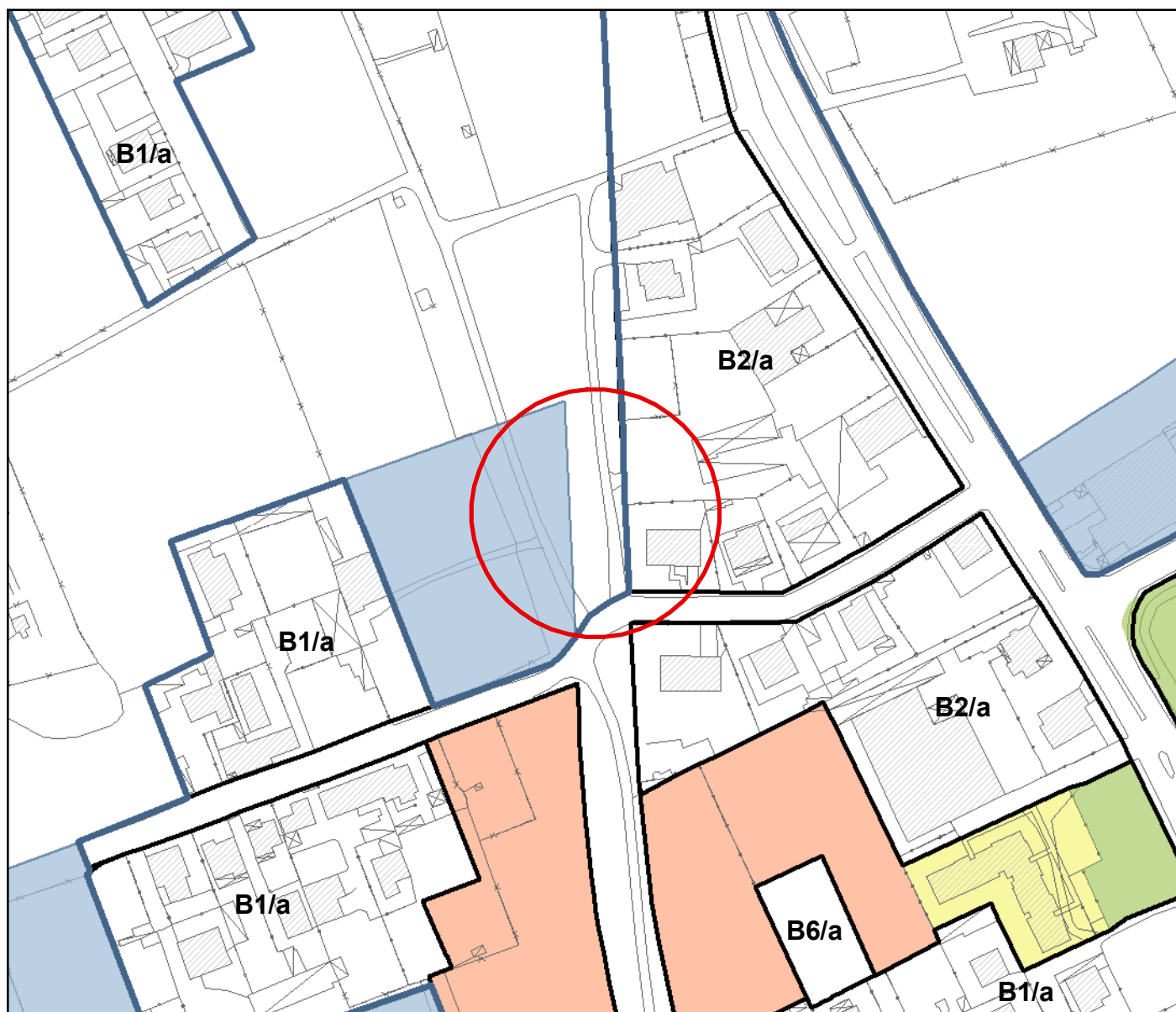
Localizzazione: **via Varazze**

Elaborato 2: **C1.3**

Quartiere: **6 - Borsano**

Descrizione errore:

area non azzonata tra l'ambito di trasformazione, la sottozona B2/a e la linea stradale



scala 1:2000

Legenda

errori grafici

Documento: **Piano delle Regole**

Elaborato 1: **C2.17**

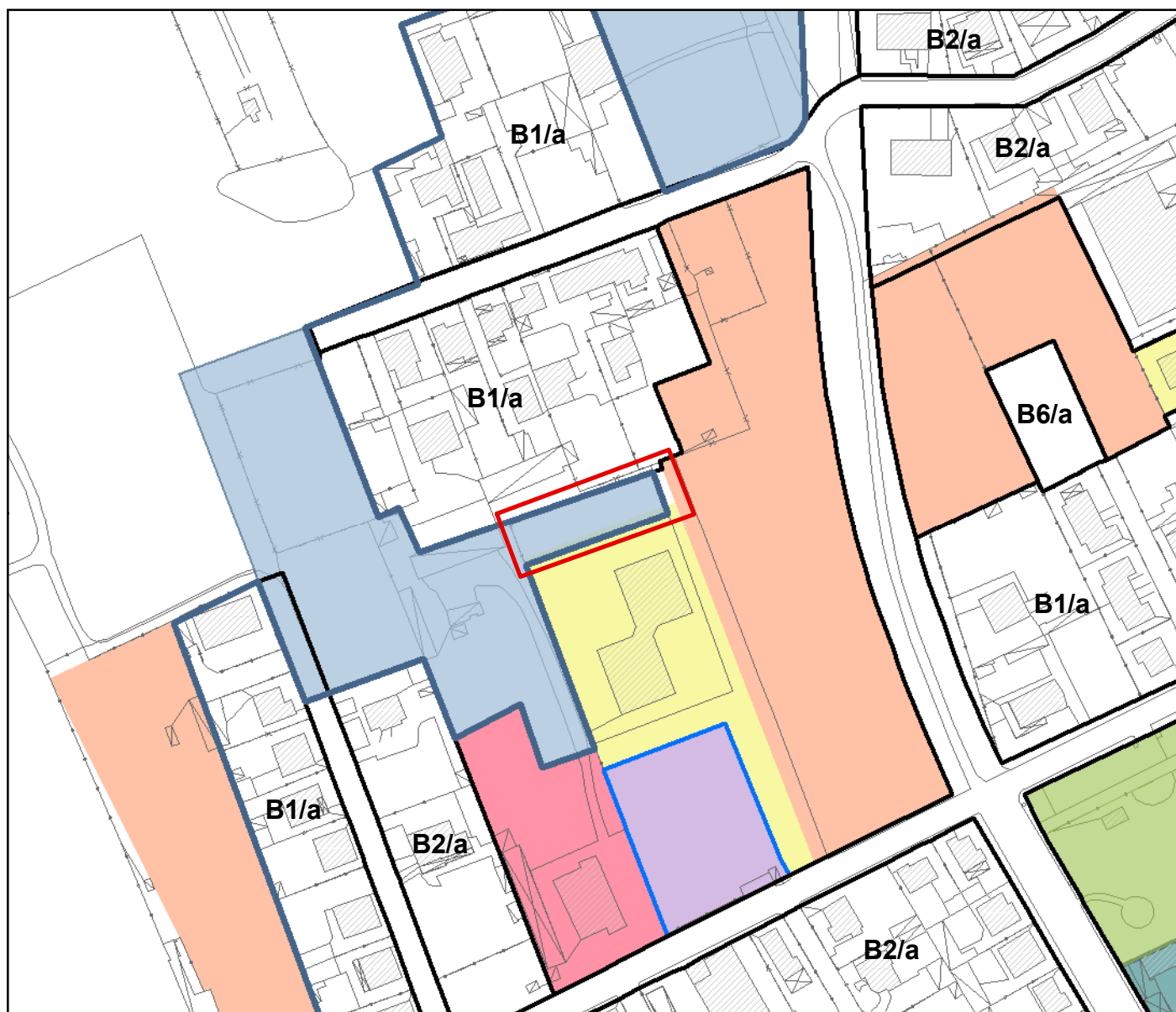
Localizzazione: **via Varazze**

Elaborato 2: **C1.3**

Quartiere: **6 - Borsano**

Correzione errore:

Allineare perimetro ambito di trasformazione alla sottozona B2/a e al limite stradale



scala 1:2000

Legenda

errori grafici

Documento: **Piano delle Regole**

Elaborato 1: **C2.17**

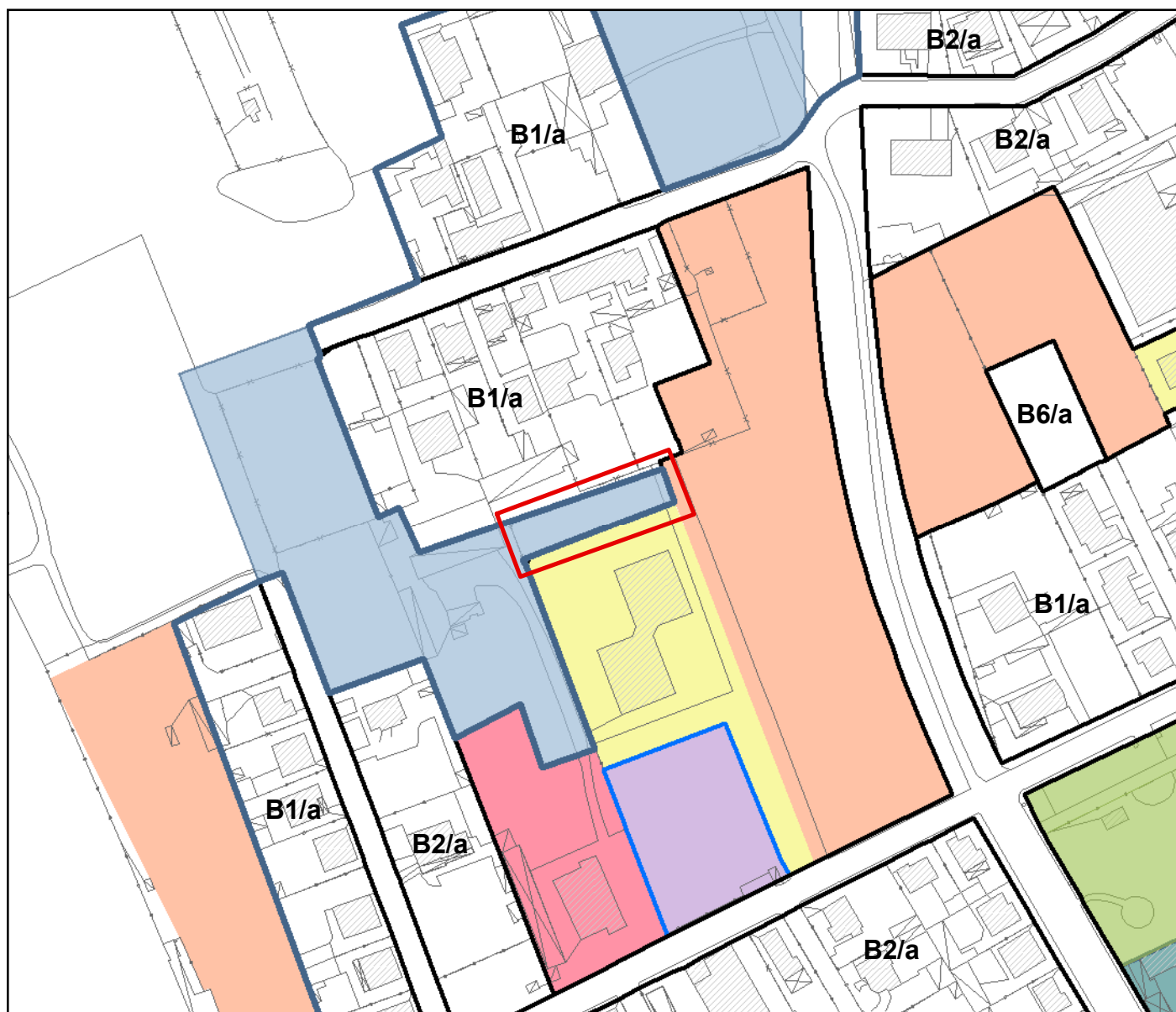
Localizzazione: **via F.lli Di Dio, 16bis**

Elaborato 2: **C1.3**

Quartiere: **6 - Borsano**

Descrizione errore:

area non azzonata tra ambito di trasformazione, sottozona B1/a e perimetro piani attuativi approvati/attuati



scala 1:2000

Legenda

errori grafici

Documento: **Piano delle Regole**

Elaborato 1: **C2.17**

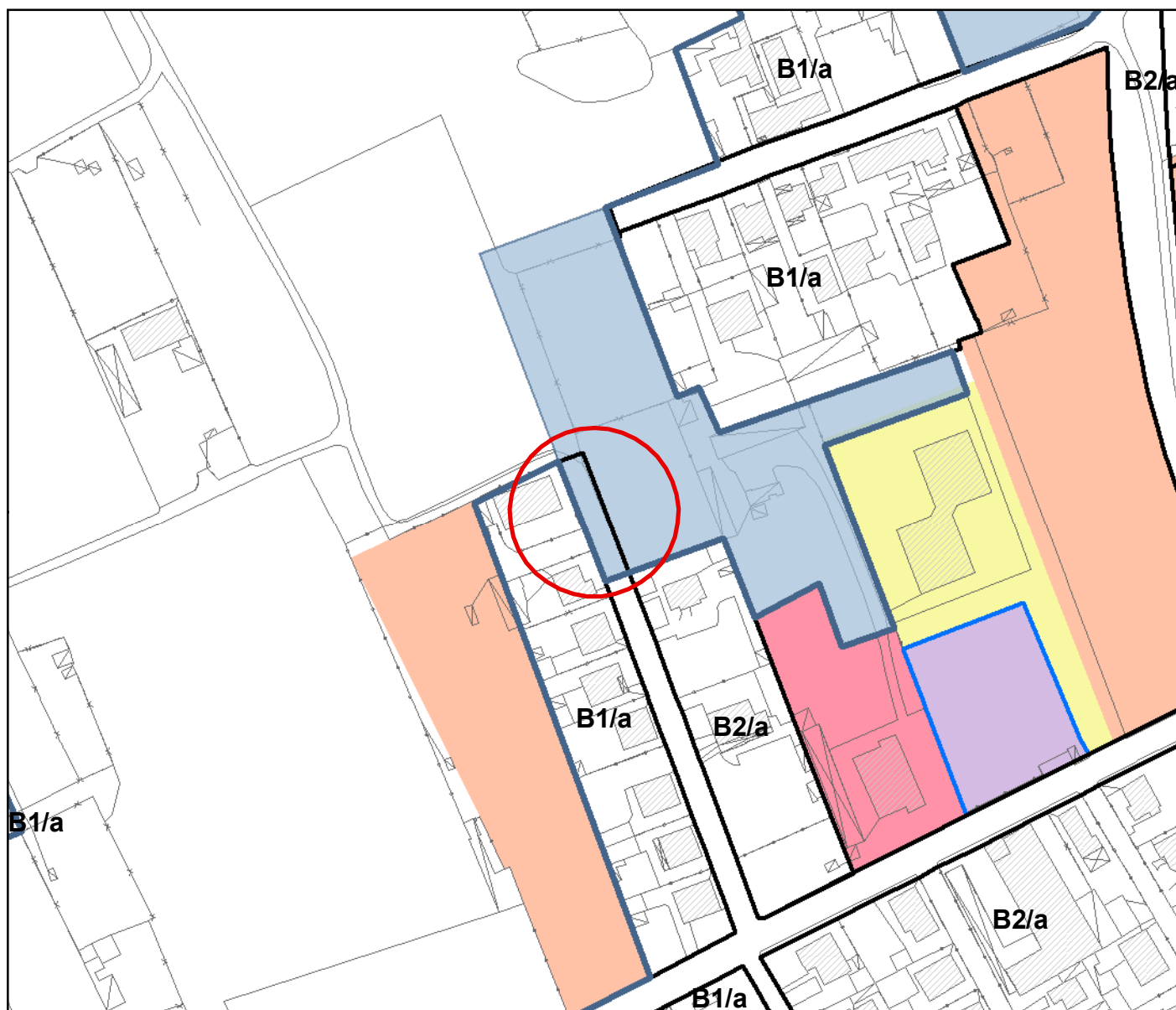
Localizzazione: **via F.lli Di Dio, 16bis**

Elaborato 2: **C1.3**

Quartiere: **6 - Borsano**

Correzione errore:

Estendere area di trasformazione ed allineare a Piano attuativo attuato a sud



scala 1:2000

Legenda

errori grafici

Documento: **Piano delle Regole**

Elaborato 1: **C2.17**

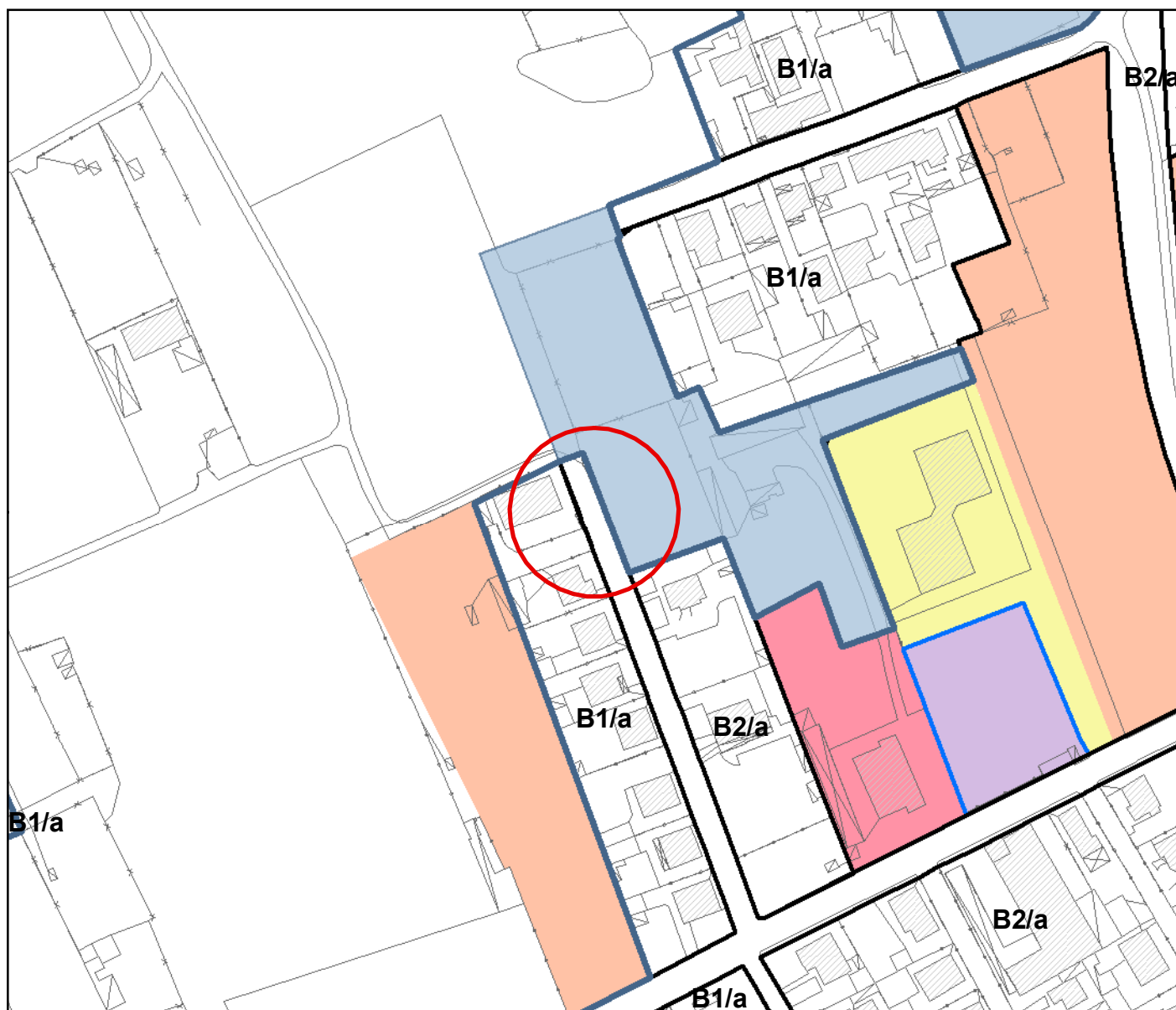
Localizzazione: **via P.Pezzotta, 19-21**

Elaborato 2: **C1.3**

Quartiere: **6 - Borsano**

Descrizione errore:

errato allineamento tra perimetro ambito, area di trasformazione e linea stradale



scala 1:2000

Legenda

errori grafici

Documento: **Piano delle Regole**

Elaborato 1: **C2.17**

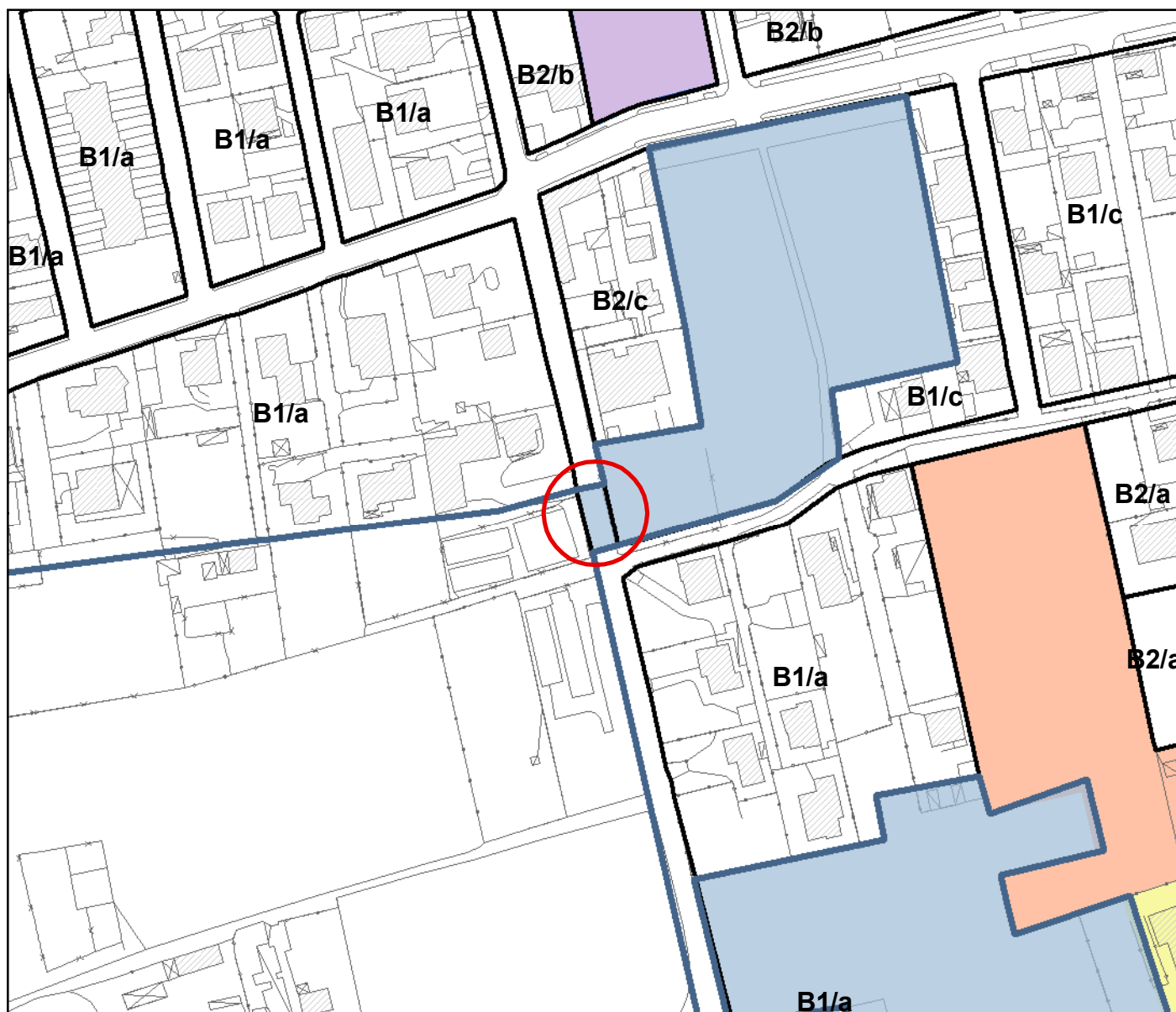
Localizzazione: **via P.Pezzotta, 19-21**

Elaborato 2: **C1.3**

Quartiere: **6 - Borsano**

Correzione errore:

Allineare il perimetro dell'ambito al limite della strada già aperta



scala 1:2000

Legenda

errori grafici

Documento: **Piano delle Regole**

Elaborato 1: **C2.17**

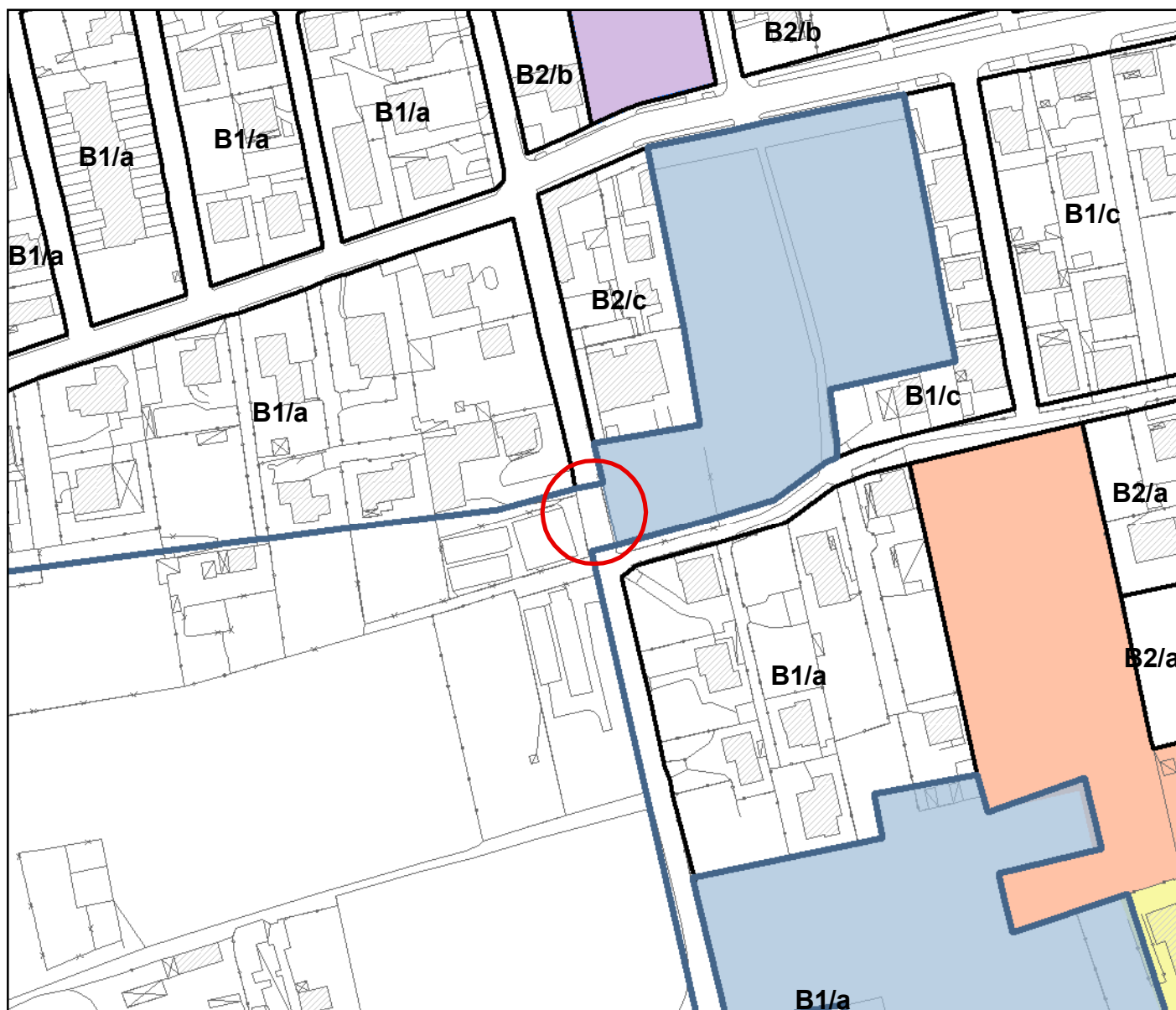
Localizzazione: **via Bienate, 33**

Elaborato 2: **C1.2**

Quartiere: **5 - Sacconago**

Descrizione errore:

errato allineamento tra perimetro area di trasformazione e linea stradale



scala 1:2000

Legenda

errori grafici

Documento: **Piano delle Regole**

Elaborato 1: **C2.17**

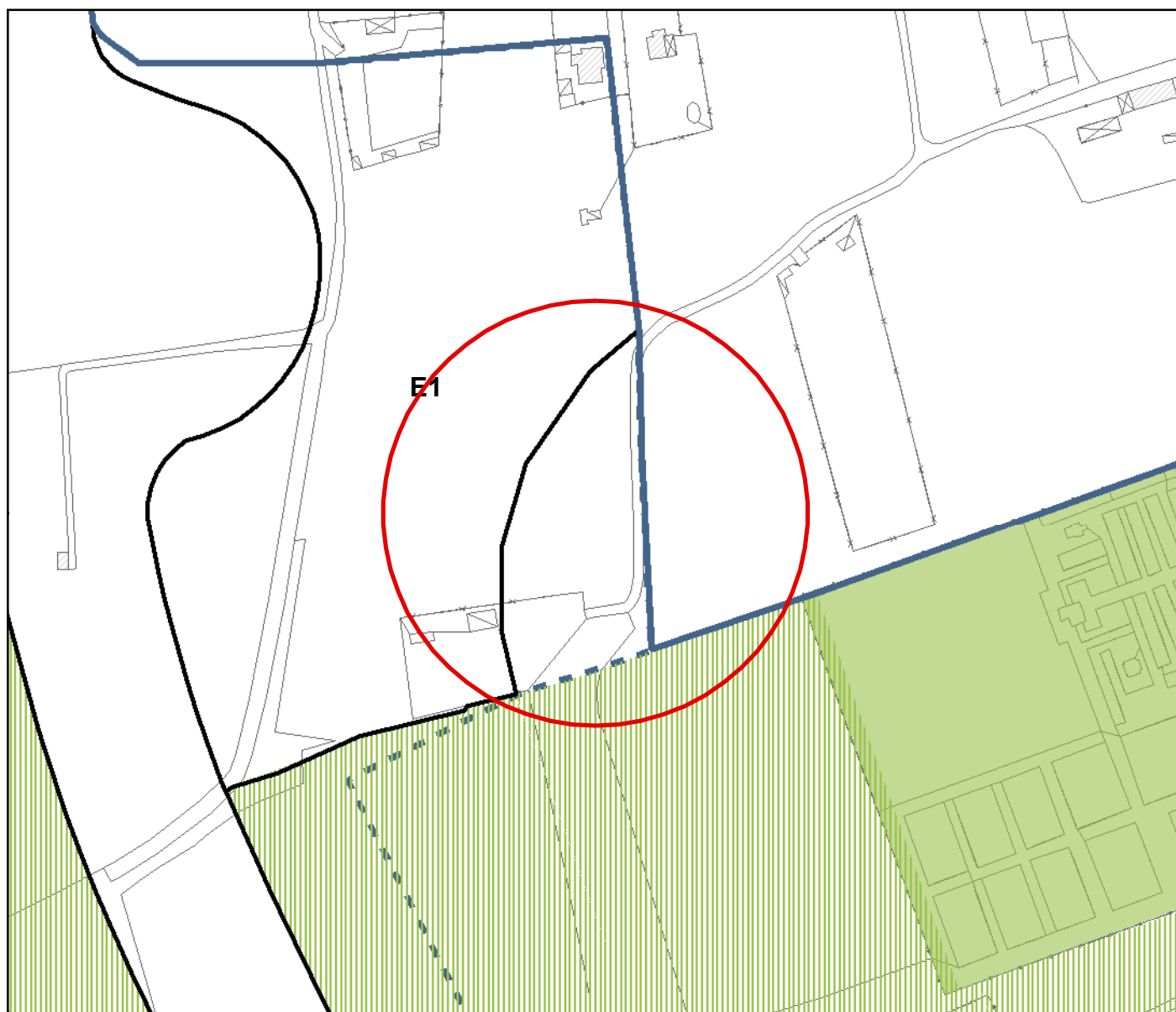
Localizzazione: **via Bienate, 33**

Elaborato 2: **C1.2**

Quartiere: **5 - Sacconago**

Correzione errore:

Eliminare limite stradale entro ambito di trasformazione, allineare l'area di trasformazione al limite della strada esistente



scala 1:2000

Legenda

errori grafici

Documento: **Piano delle Regole**

Elaborato 1: **C2.17**

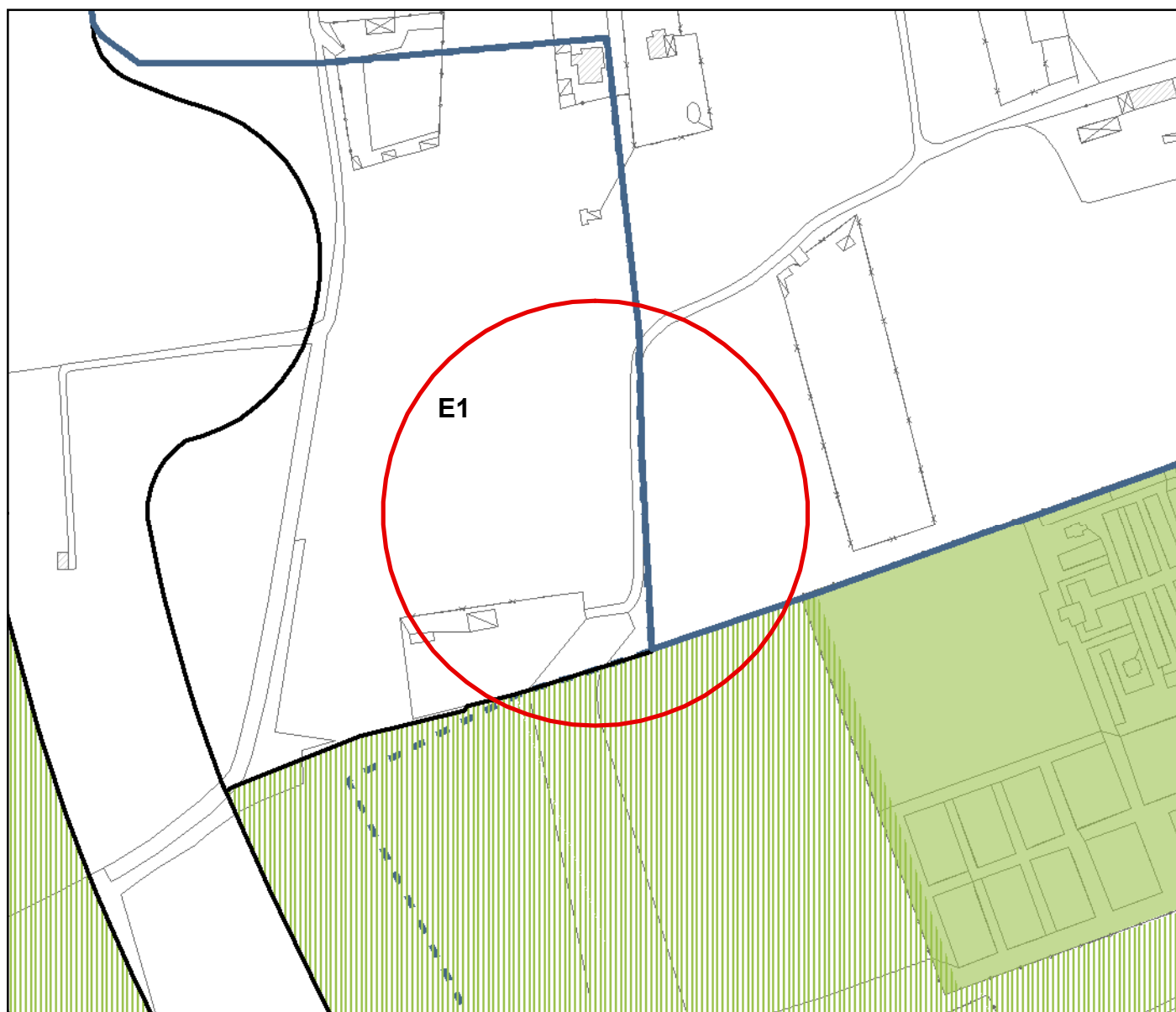
Localizzazione: **via Bienarella**

Elaborato 2: **C1.3**

Quartiere: **5 - Sacconago**

Descrizione errore:

area non azzonata tra subambito E1, ambito di trasformazione e servizio di previsione



scala 1:2000

Legenda

errori grafici

Documento: **Piano delle Regole**

Elaborato 1: **C2.17**

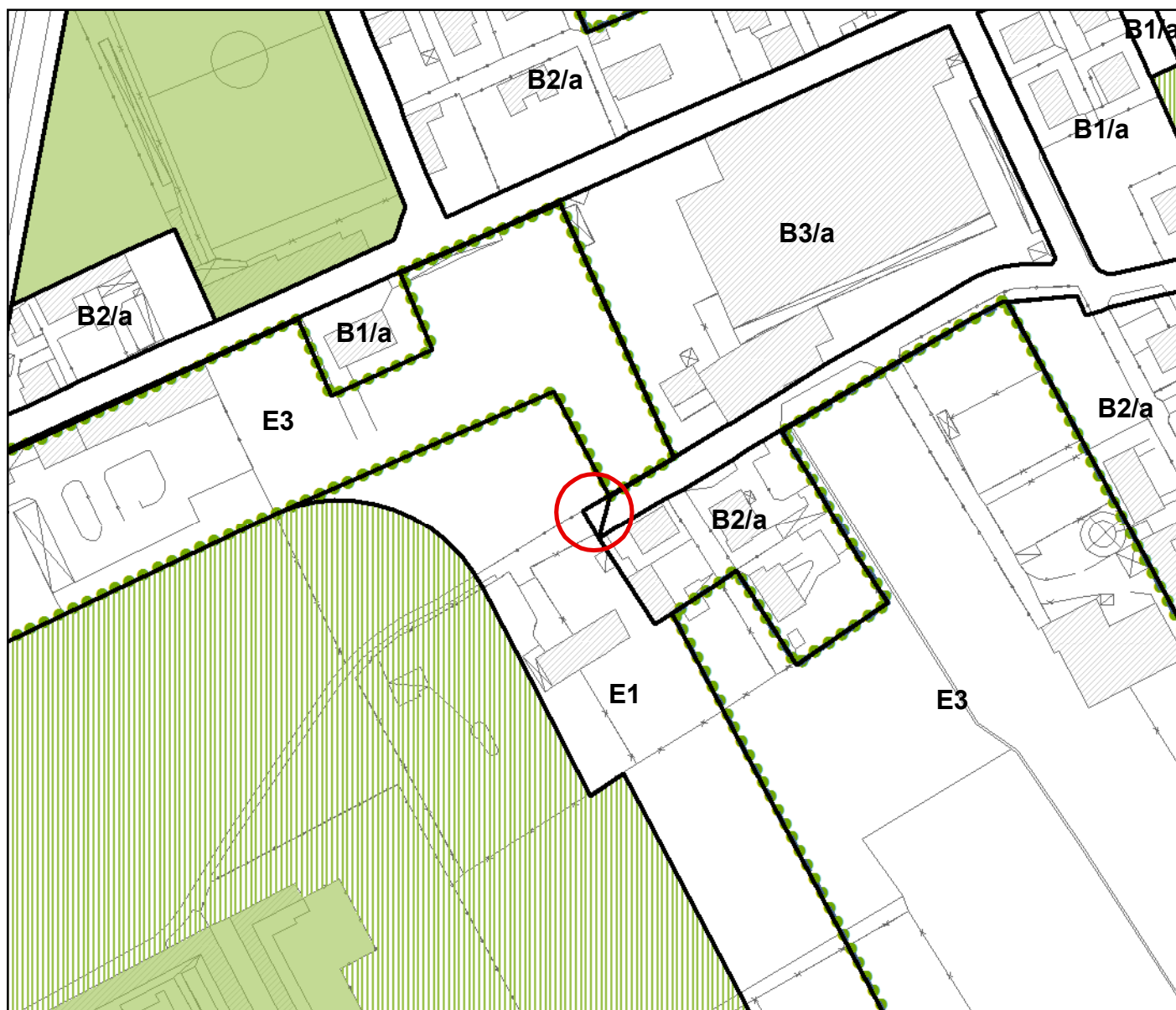
Localizzazione: **via Bienarella**

Elaborato 2: **C1.3**

Quartiere: **5 - Sacconago**

Correzione errore:

Allineare subambito E1 all'ambito di trasformazione



scala 1:2000

Legenda

errori grafici

Documento: **Piano delle Regole**

Elaborato 1: **C2.18**

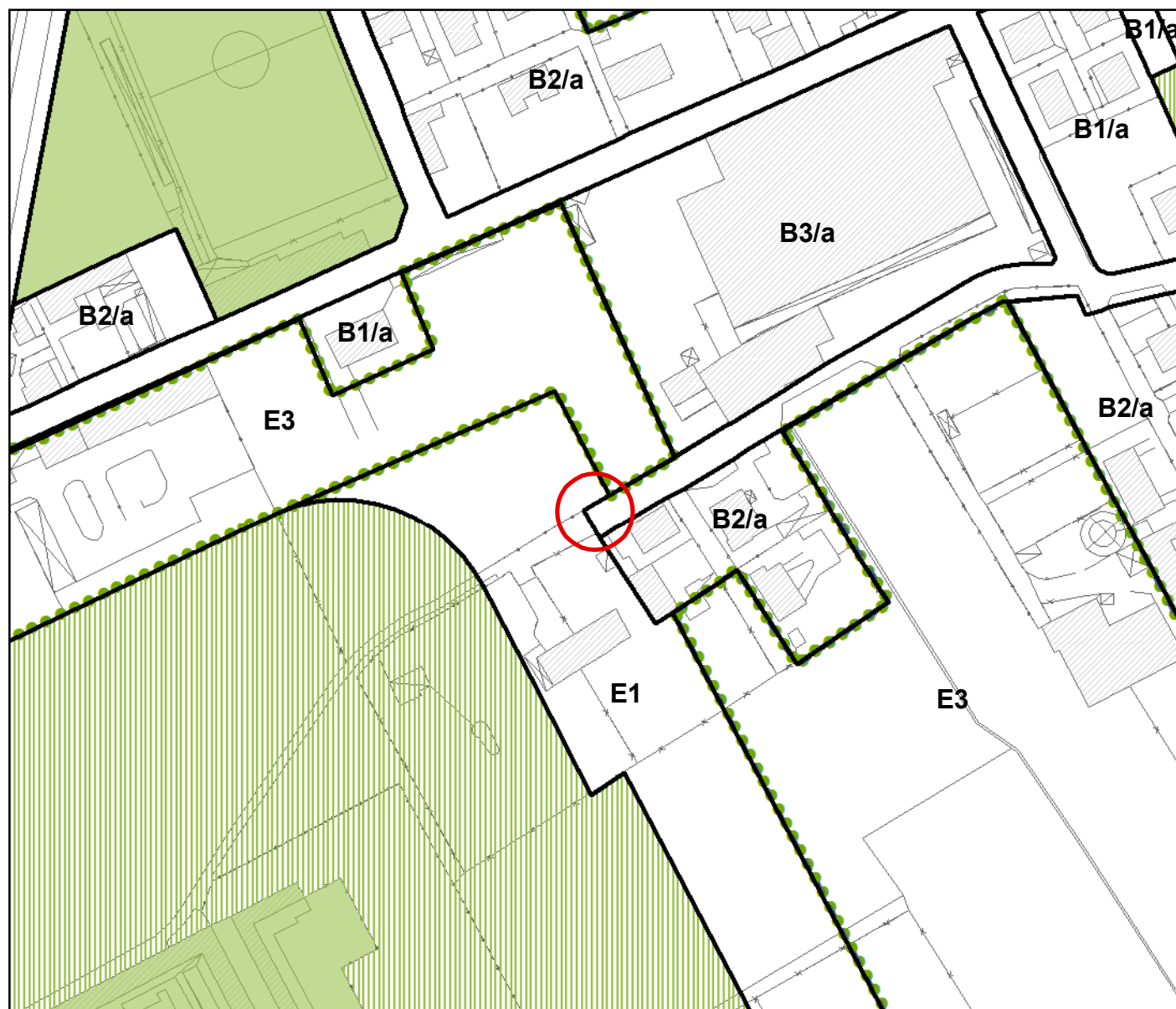
Localizzazione: **strada vicinale del Lazzaretto, 8**

Elaborato 2: **C1.3**

Quartiere: **6 - Borsano**

Descrizione errore:

errato allineamento tra limite subambito E1 e linea stradale



scala 1:2000

Legenda

errori grafici

Documento: **Piano delle Regole**

Elaborato 1: **C2.18**

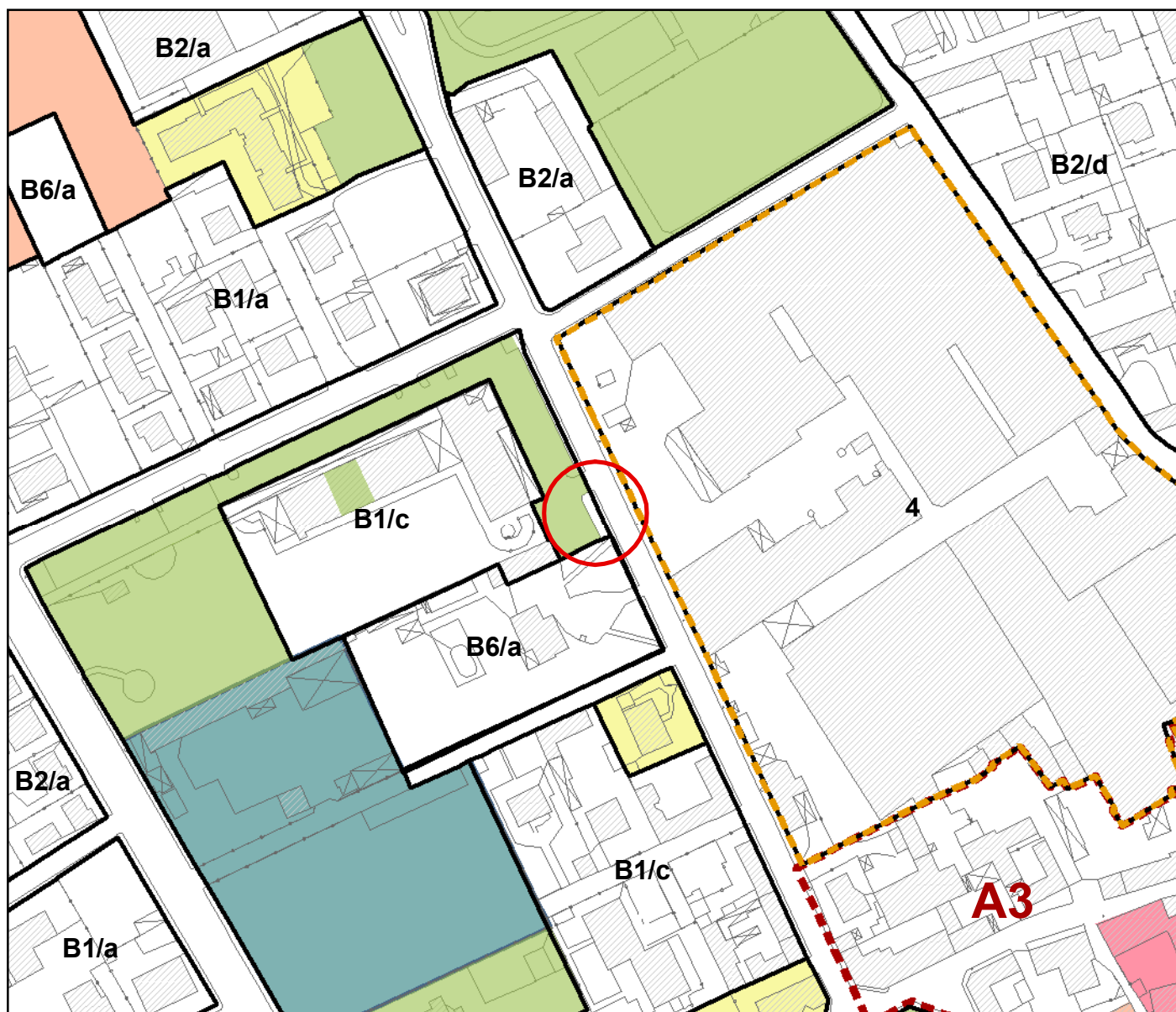
Localizzazione: **strada vicinale del Lazzaretto, 8**

Elaborato 2: **C1.3**

Quartiere: **6 - Borsano**

Correzione errore:

Allineare subambito E1 a limite stradale



scala 1:2000

Legenda

errori grafici

Documento: **Piano delle Regole**

Elaborato 1: **C2.18**

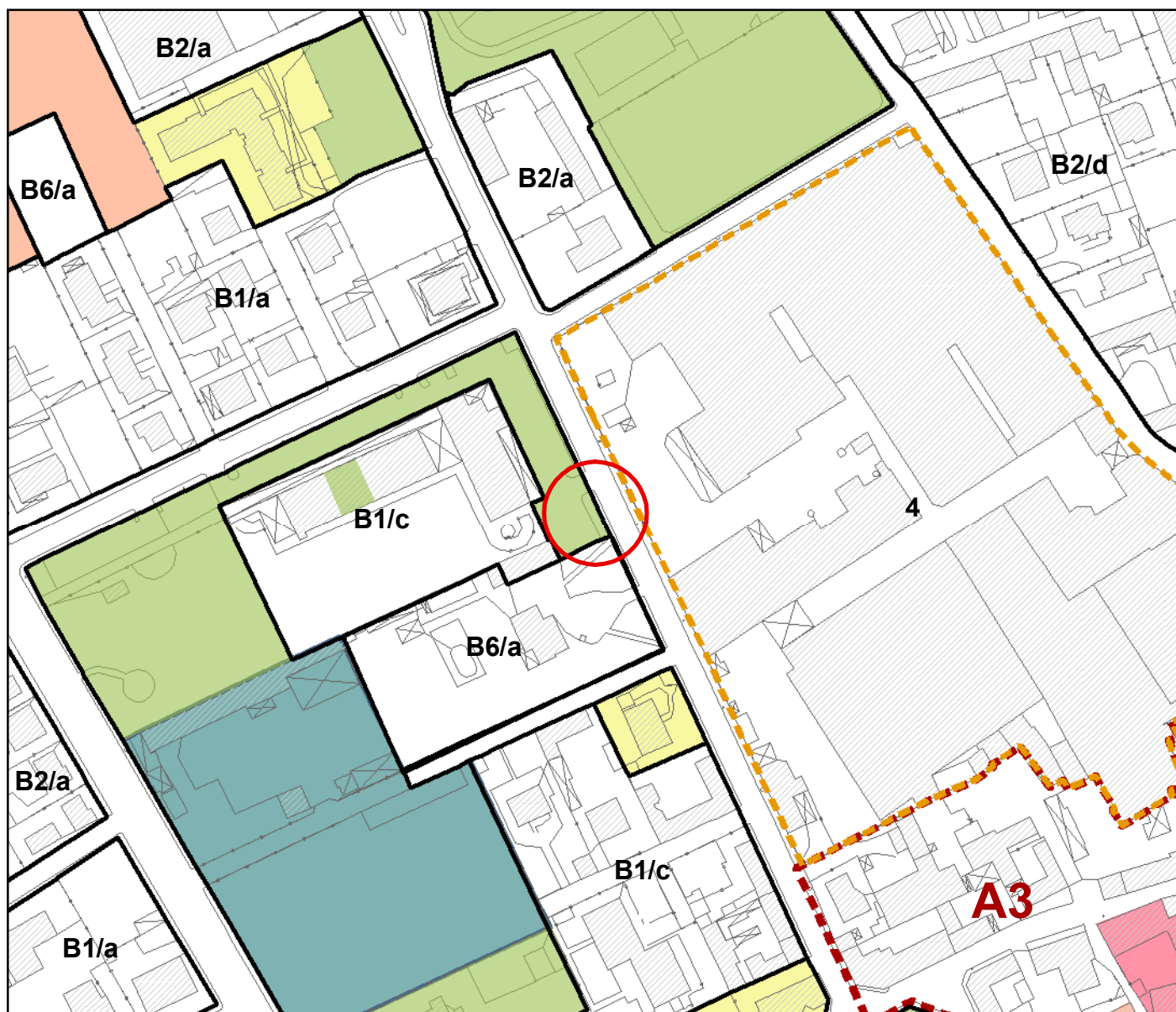
Localizzazione: **via Magenta, 122**

Elaborato 2: **C1.3**

Quartiere: **6 - Borsano**

Descrizione errore:

area non azzonata tra il servizio e la linea stradale



scala 1:2000

Legenda

errori grafici

Documento: **Piano delle Regole**

Elaborato 1: **C2.18**

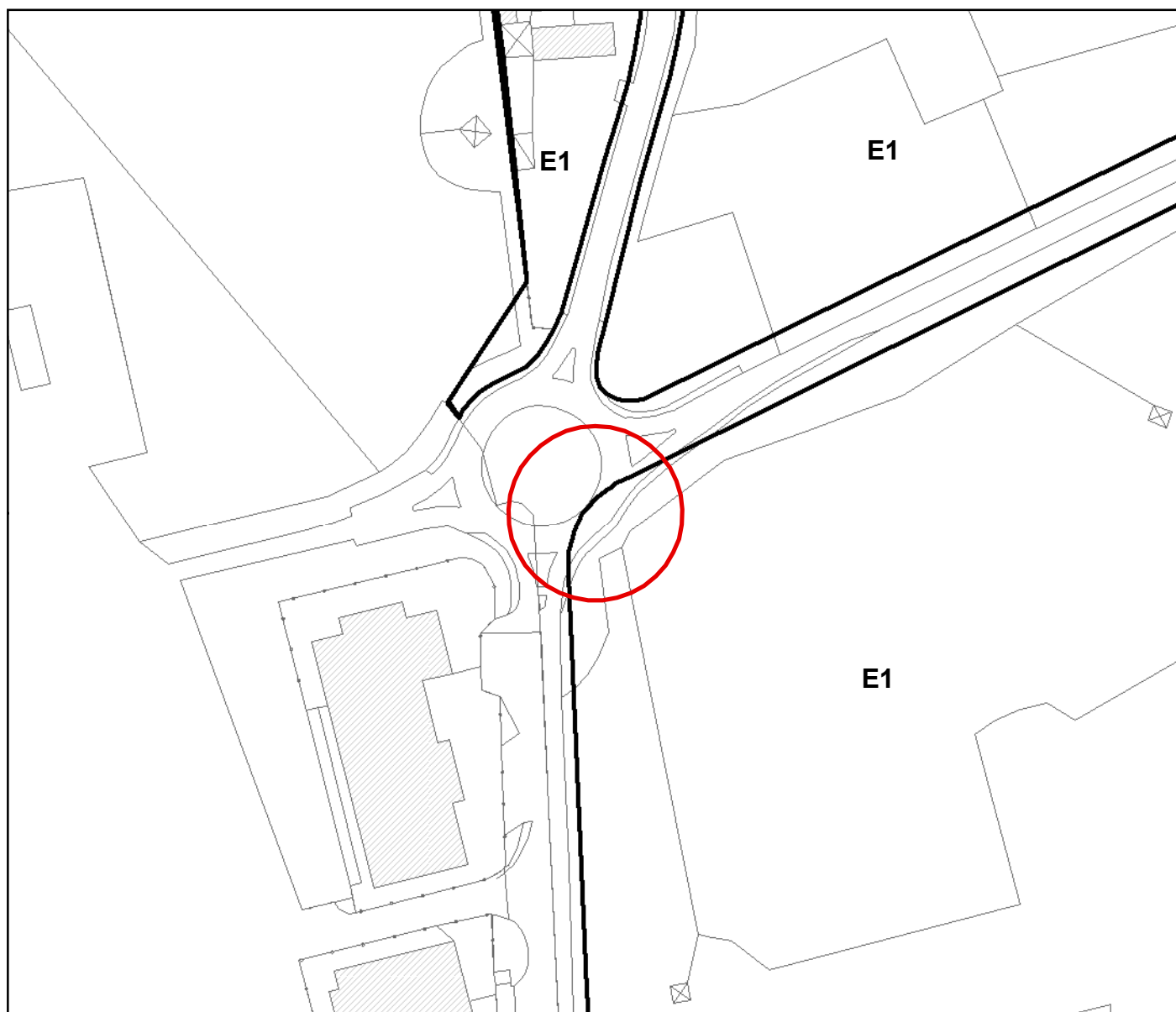
Localizzazione: **via Magenta, 122**

Elaborato 2: **C1.3**

Quartiere: **6 - Borsano**

Correzione errore:

Estendere servizio esistente fino al limite stradale



scala 1:2000

Legenda

errori grafici

Documento: **Piano delle Regole**

Elaborato 1: **C2.19**

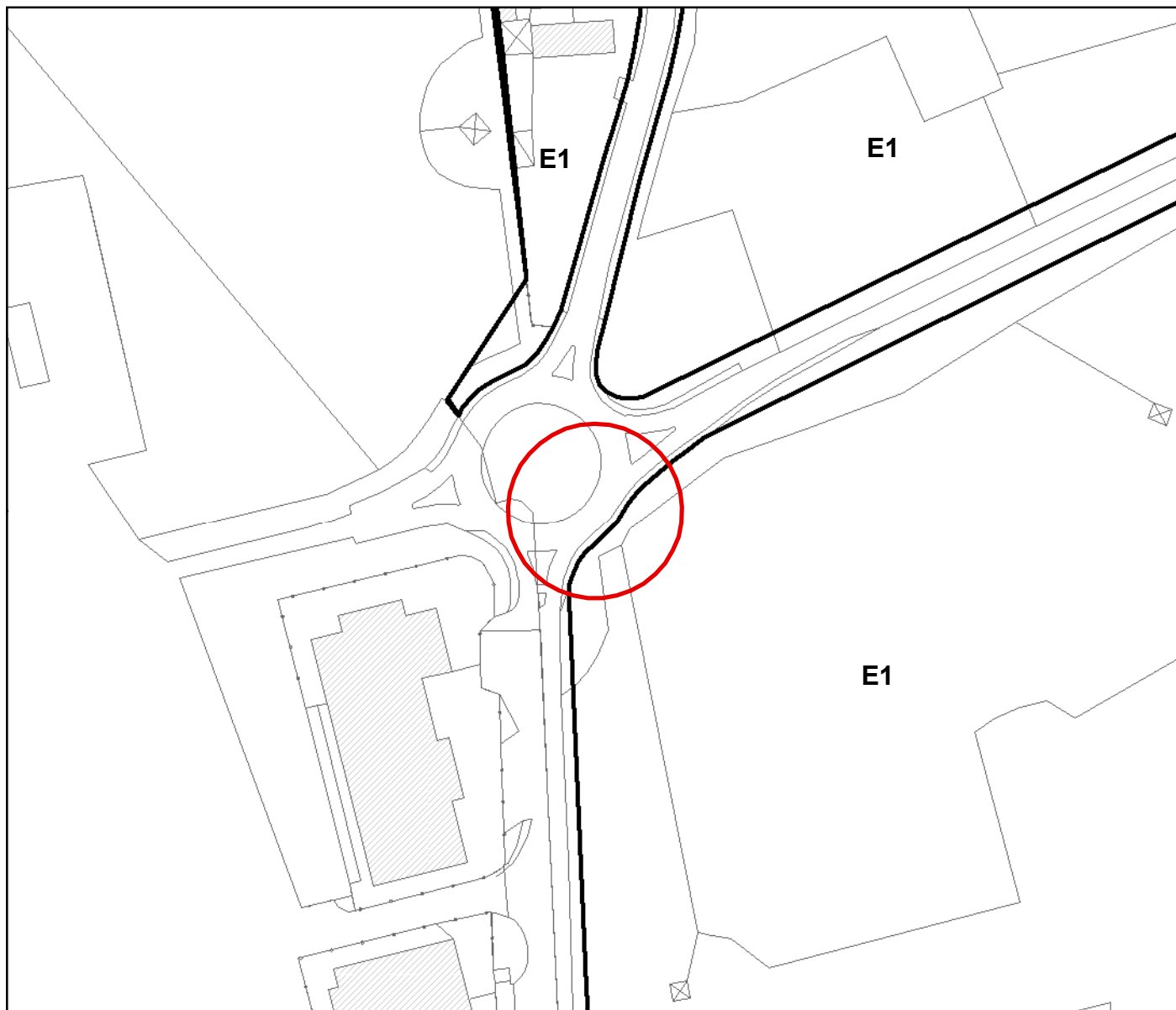
Localizzazione: **angolo Via Novara, via Arconate**

Elaborato 2: **C1.3**

Quartiere: **6 - Borsano**

Descrizione errore:

linea stradale non conforme con lo stato di fatto



scala 1:2000

Legenda

errori grafici

Documento: **Piano delle Regole**

Elaborato 1: **C2.19**

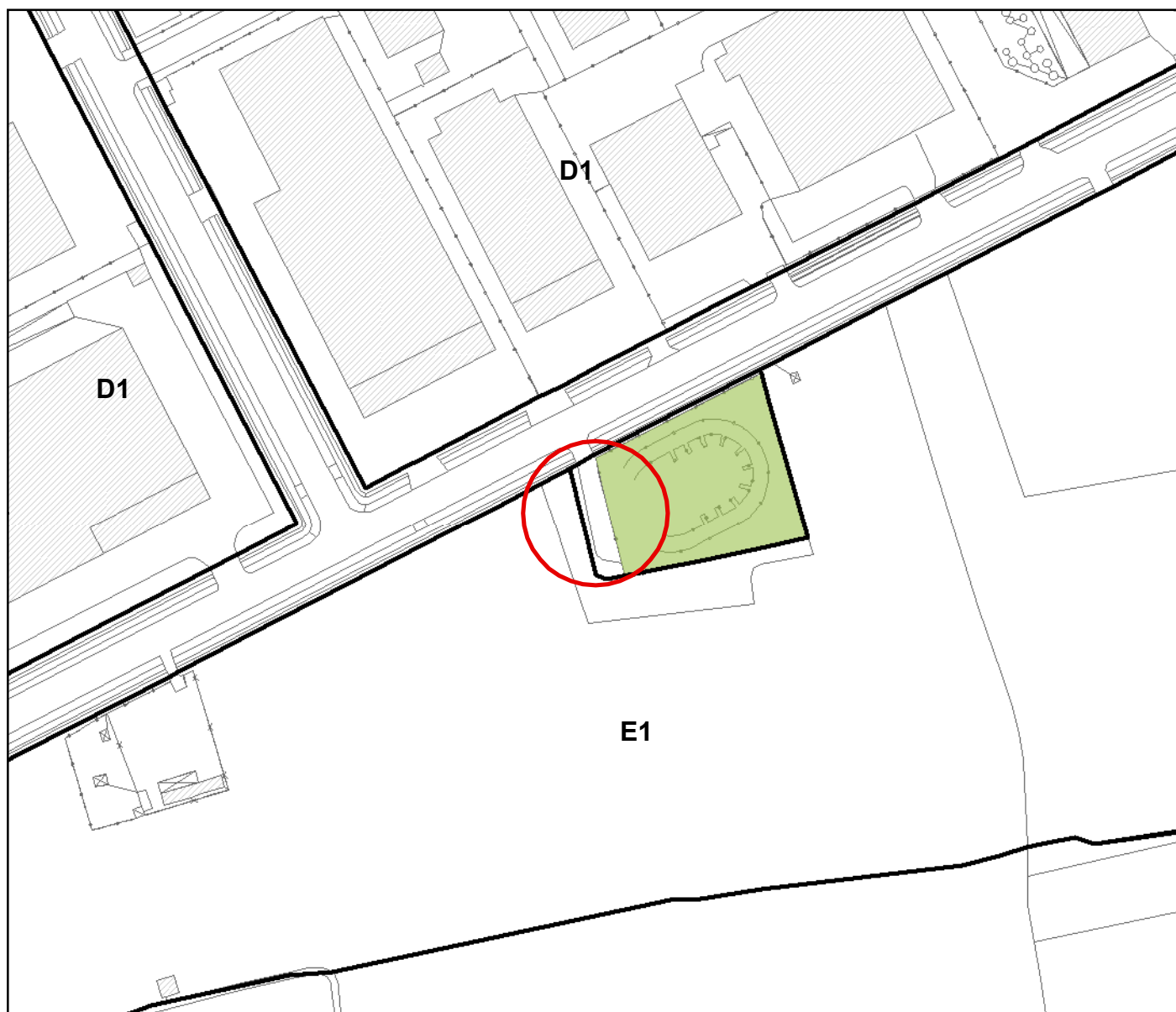
Localizzazione: **angolo Via Novara, via Arconate**

Elaborato 2: **C1.3**

Quartiere: **6 - Borsano**

Correzione errore:

Allineare subambito E1 a stato di fatto



scala 1:2000

Legenda

errori grafici

Documento: **Piano delle Regole**

Elaborato 1: **C2.19**

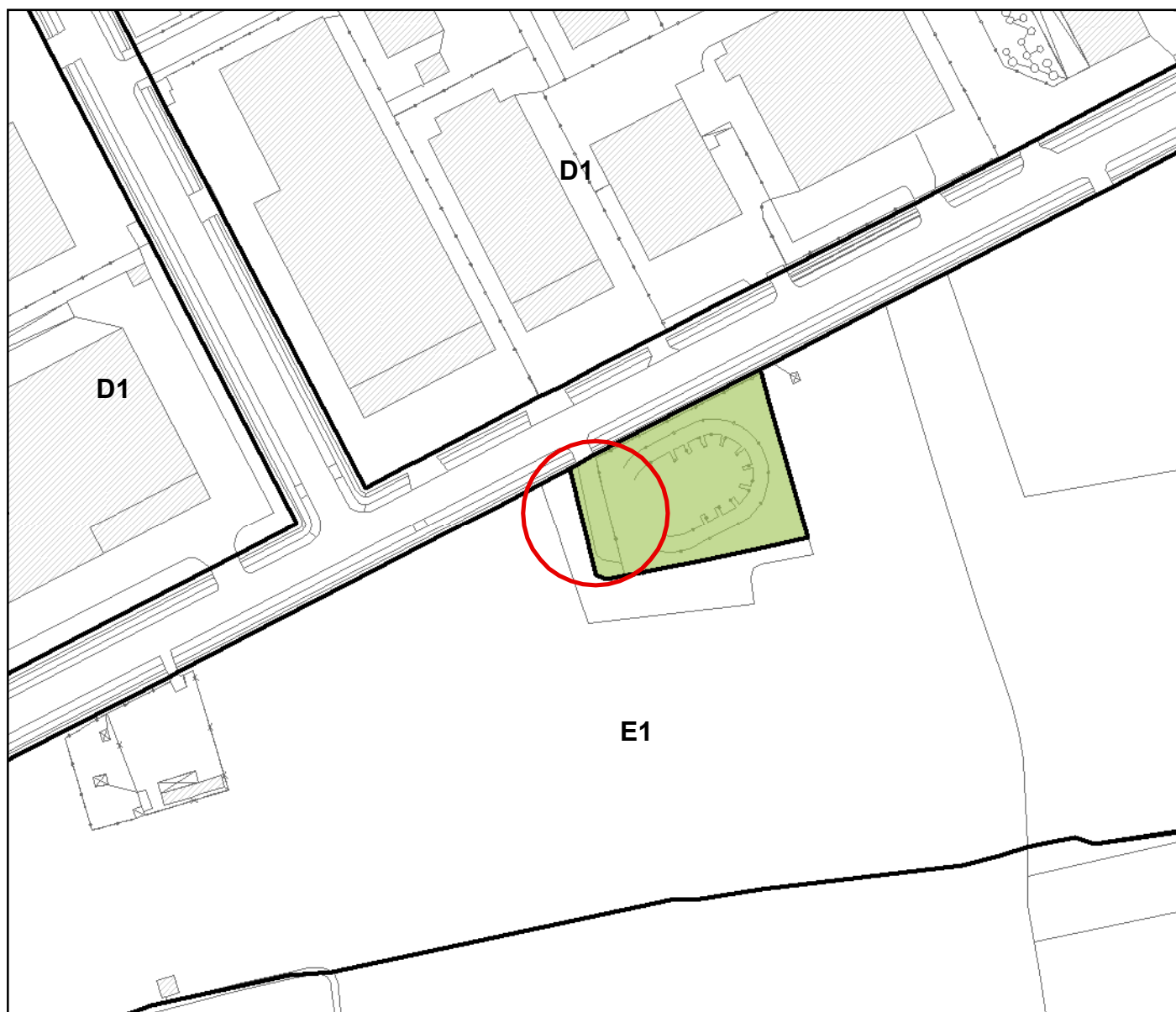
Localizzazione: **via Tibet**

Elaborato 2: **C1.3**

Quartiere: **5 - Sacconago**

Descrizione errore:

area non azzonata tra il servizio e il subambito E1



scala 1:2000

Legenda

errori grafici

Documento: **Piano delle Regole**

Elaborato 1: **C2.19**

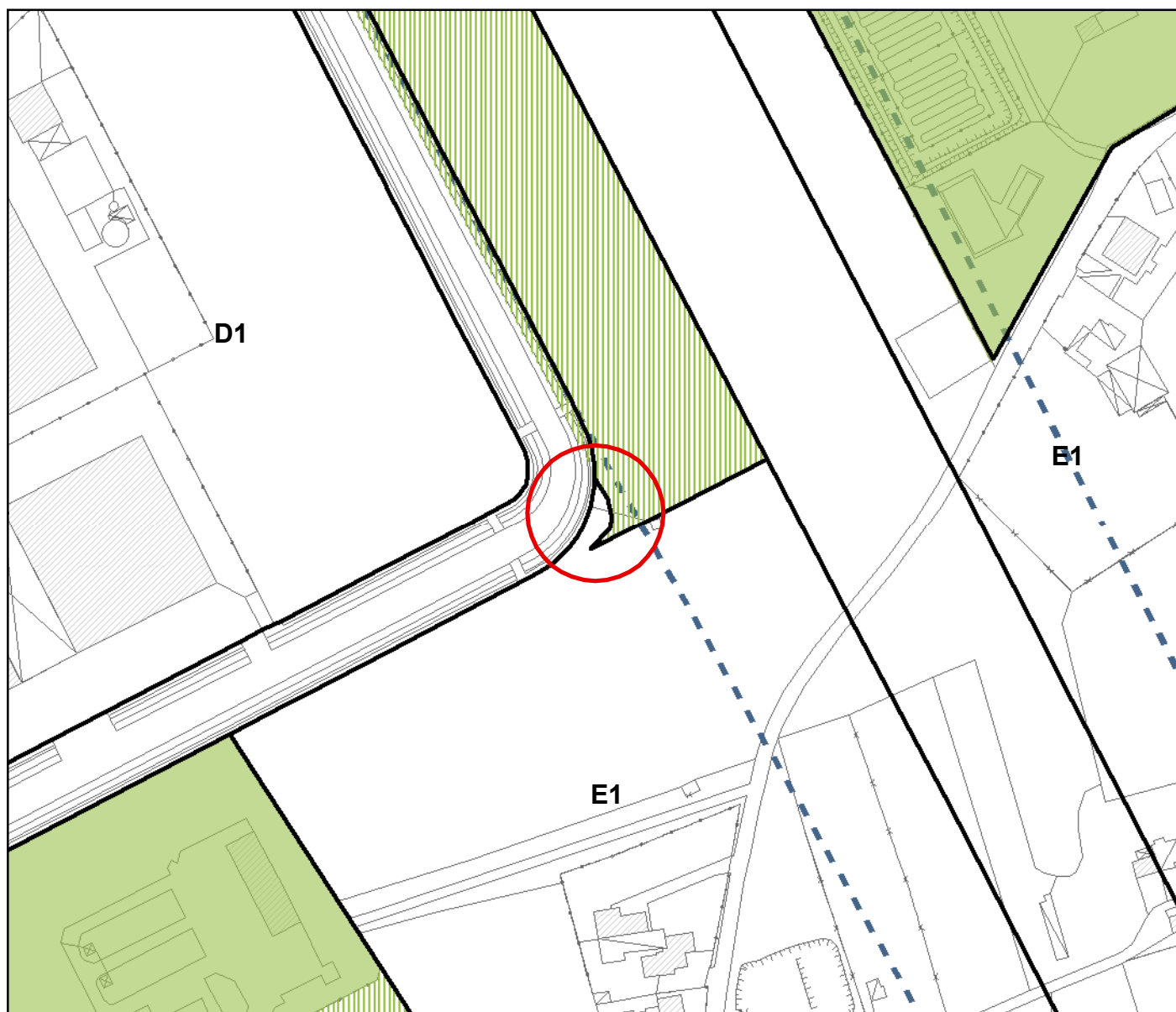
Localizzazione: **via Tibet**

Elaborato 2: **C1.3**

Quartiere: **5 - Sacconago**

Correzione errore:

Estendere servizio esistente fino al limite subambito E1



scala 1:2000

Legenda

errori grafici

Documento: **Piano delle Regole**

Elaborato 1: **C2.19**

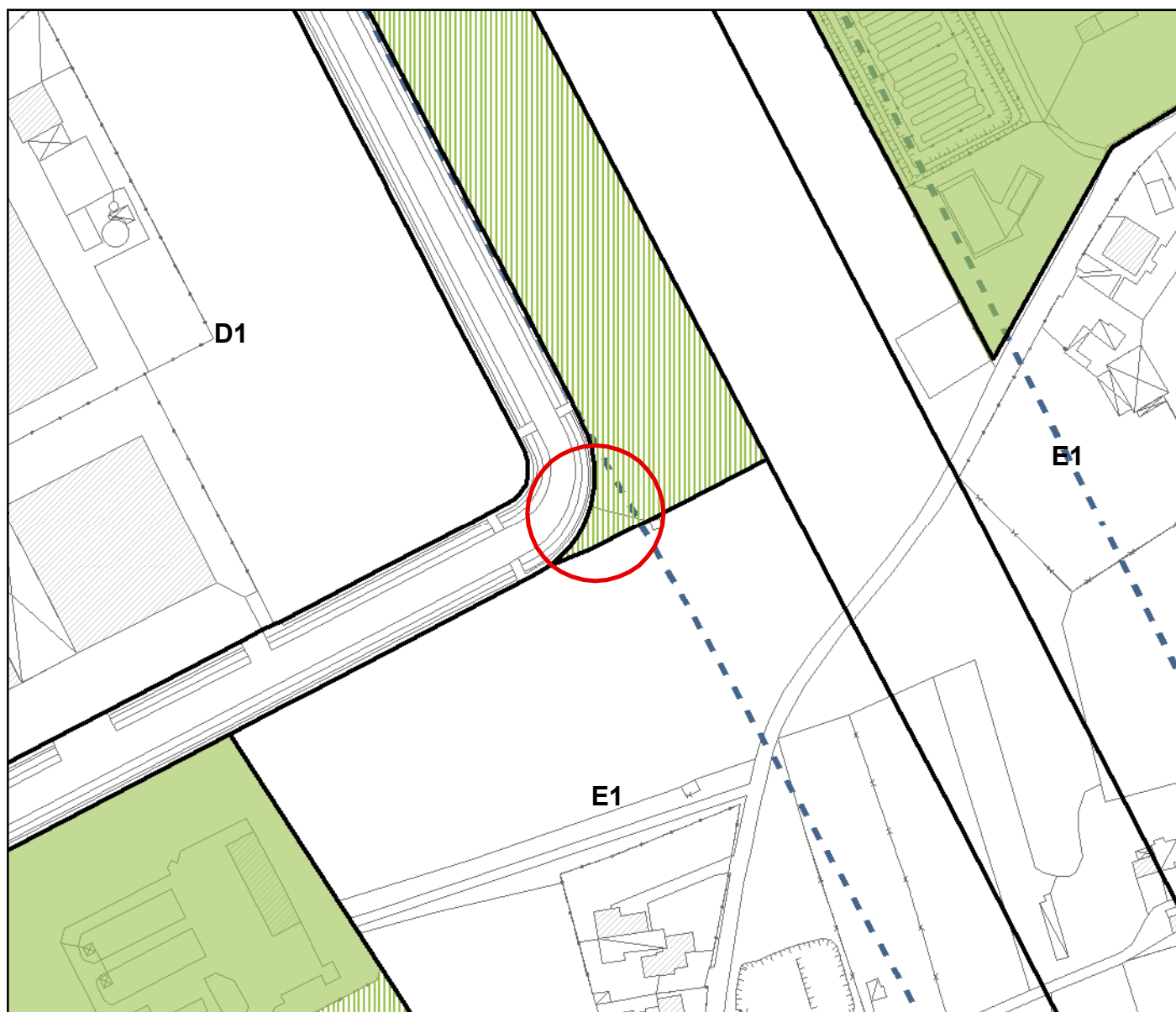
Localizzazione: **via A. Tosi**

Elaborato 2: **C1.3**

Quartiere: **5 - Sacconago**

Descrizione errore:

errato allineamento tra servizio di previsione e la linea stradale (anche lungo tutto il tratto di via A. Tosi)



scala 1:2000

Legenda

errori grafici

Documento: **Piano delle Regole**

Elaborato 1: **C2.19**

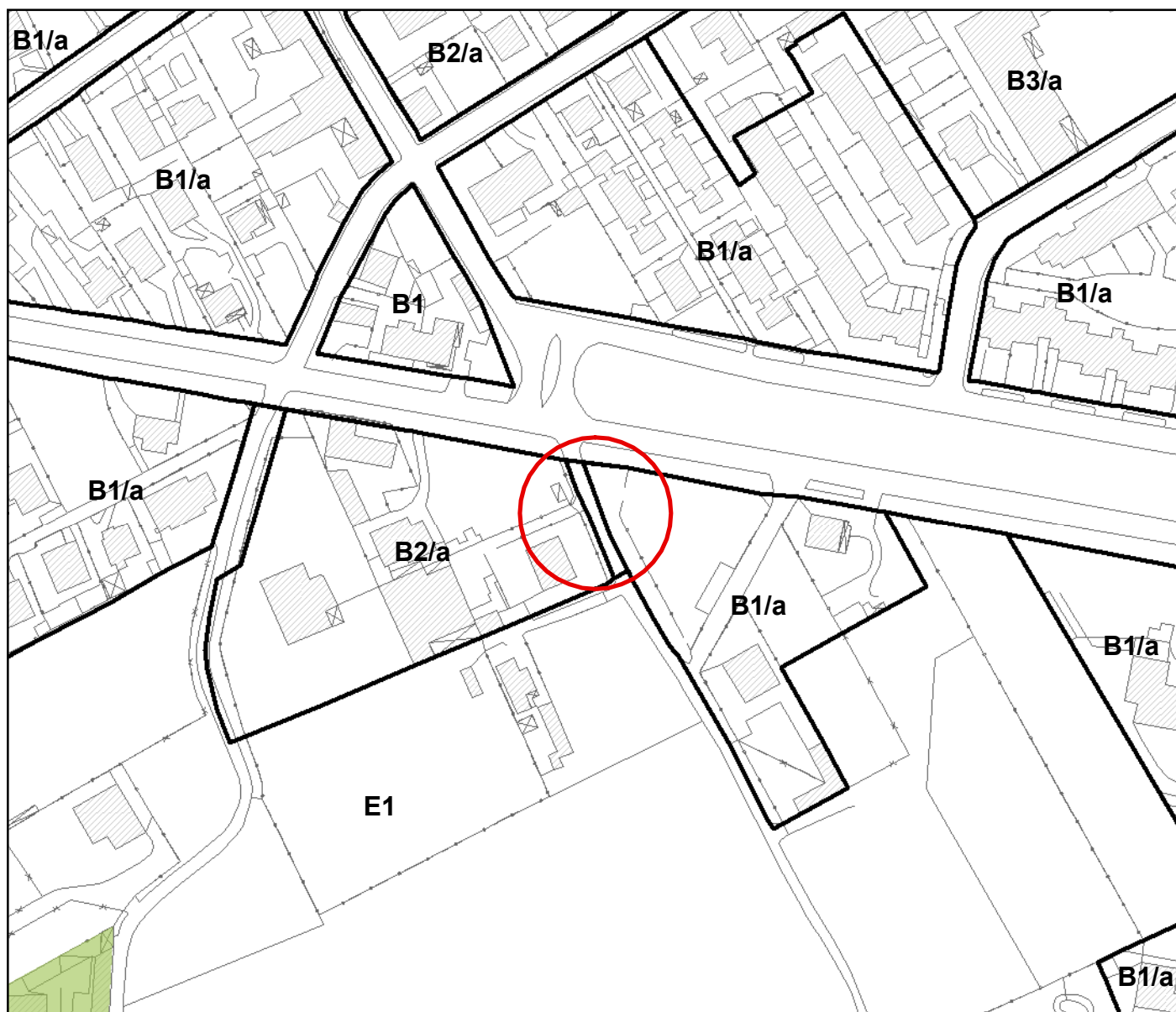
Localizzazione: **via A. Tosi**

Elaborato 2: **C1.3**

Quartiere: **5 - Sacconago**

Correzione errore:

Allineare il servizio di previsione al limite stradale



scala 1:2000

Legenda

errori grafici

Documento: **Piano delle Regole**

Elaborato 1: **C2.20**

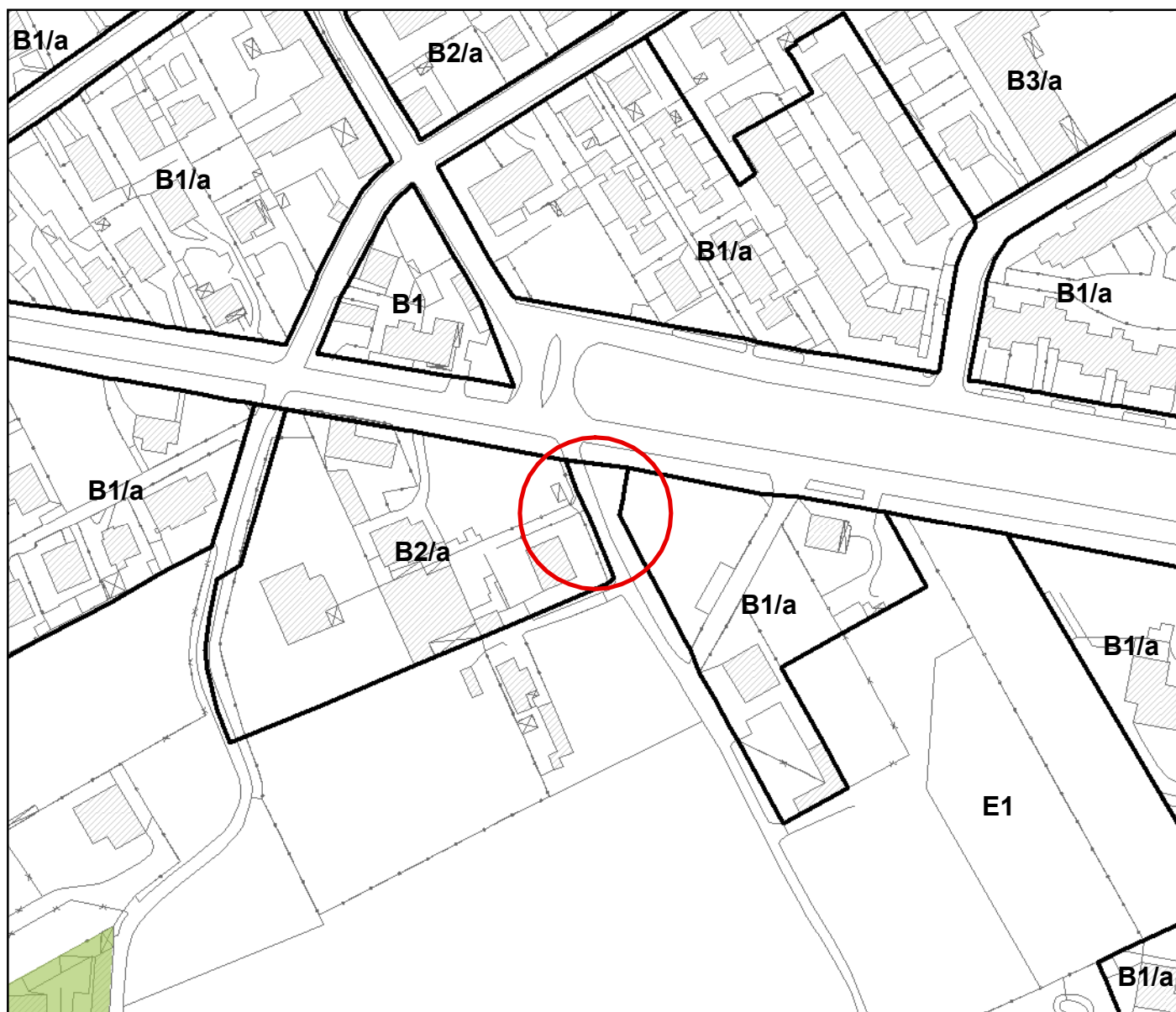
Localizzazione: **Viale Toscana, 54bis**

Elaborato 2: **C1.3**

Quartiere: **6 - Borsano**

Descrizione errore:

area non azzonata tra sottozone B2/a, B1/a e E1



scala 1:2000

Legenda

errori grafici

Documento: **Piano delle Regole**

Elaborato 1: **C2.20**

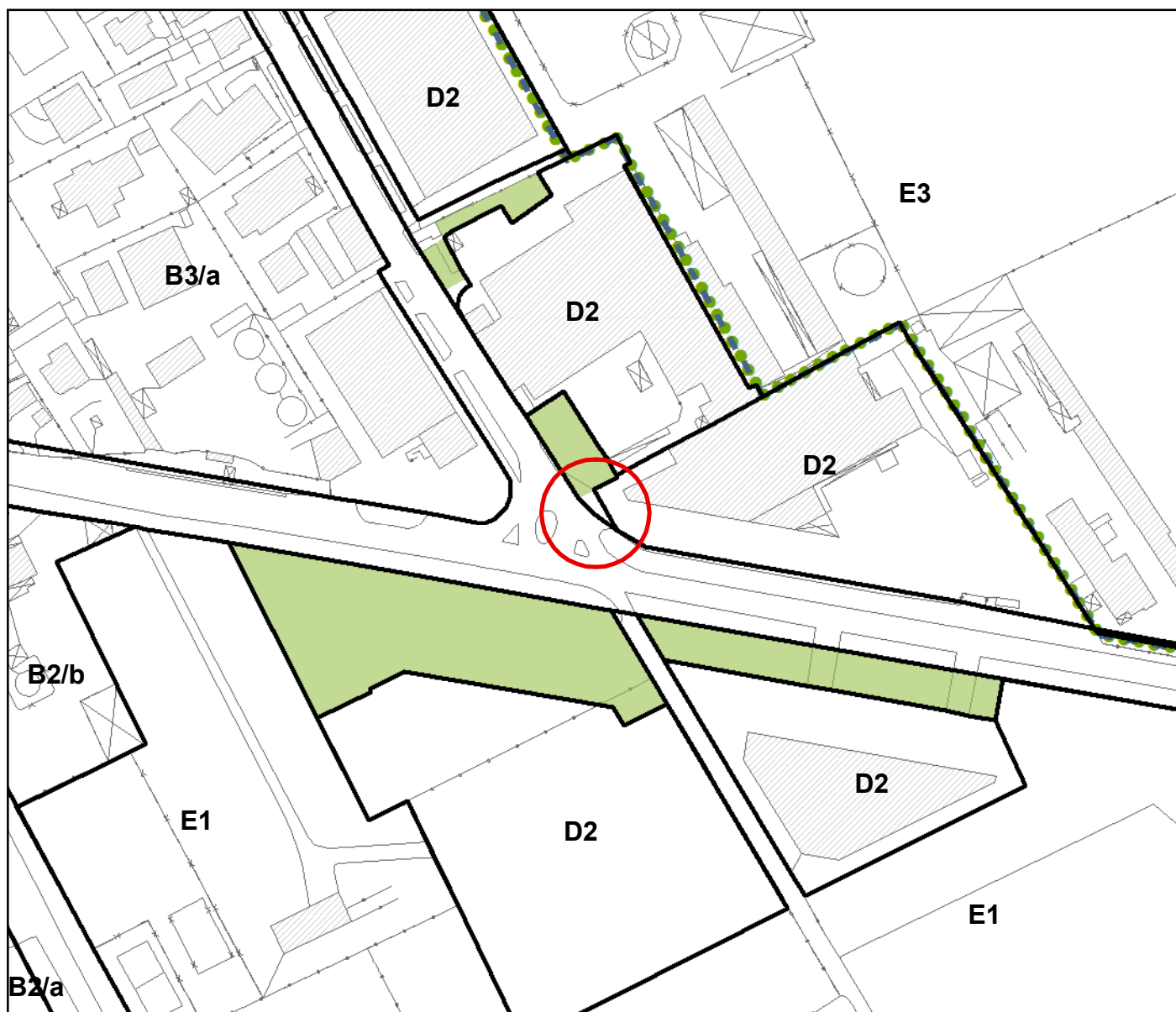
Localizzazione: **Viale Toscana, 54bis**

Elaborato 2: **C1.3**

Quartiere: **6 - Borsano**

Correzione errore:

Allineare sottozona B1/a a recinzione esistente, estendere subambito E1 a peduncolo tra sottozone B2/a e B1/a



scala 1:2000

Legenda

errori grafici

Documento: **Piano delle Regole**

Elaborato 1: **C2.21**

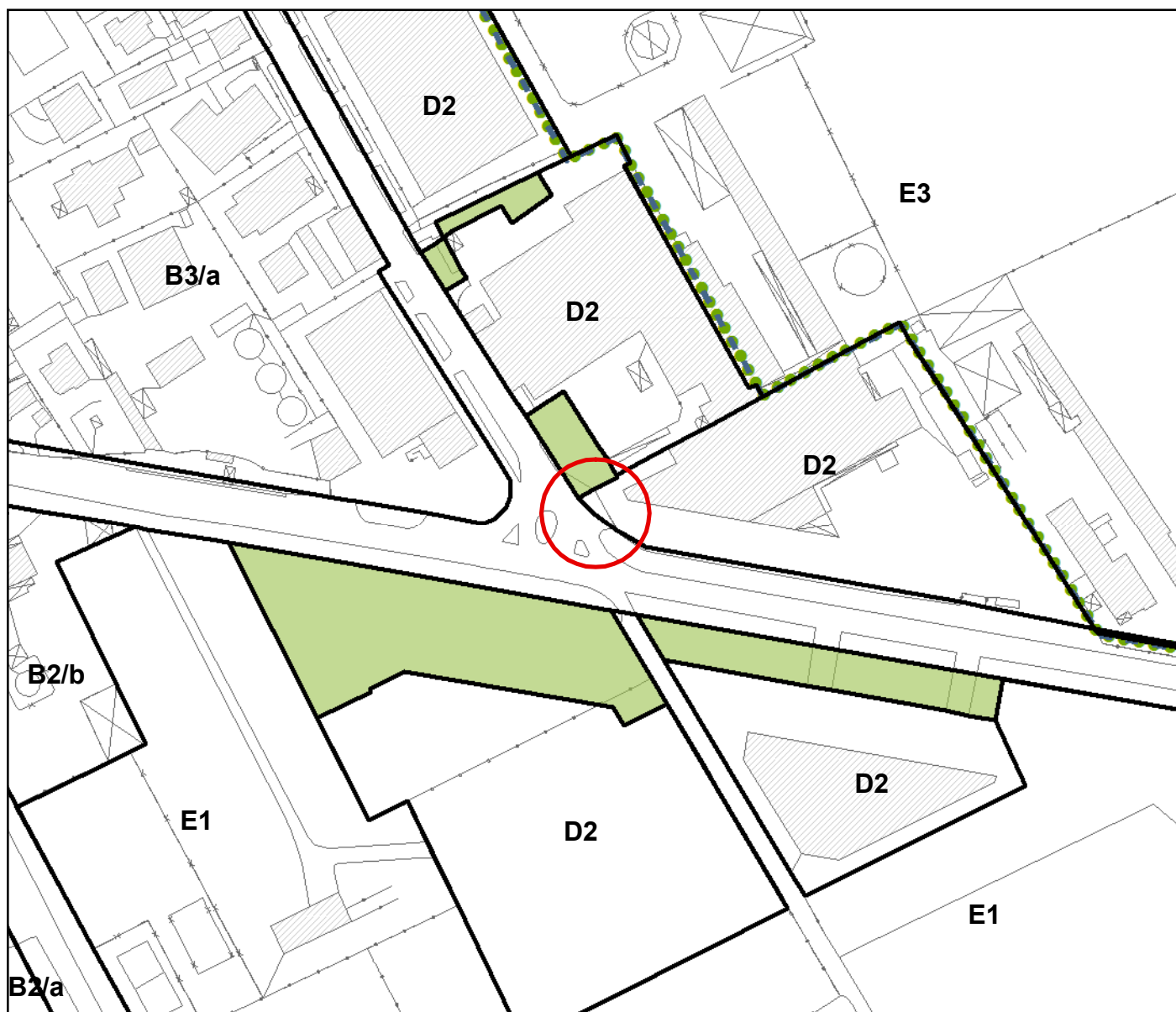
Localizzazione: **angolo Via Toscana, via Chisimaio**

Elaborato 2: **C1.3**

Quartiere: **6 - Borsano**

Descrizione errore:

area non azzonata tra il servizio e la linea stradale



scala 1:2000

Legenda

errori grafici

Documento: **Piano delle Regole**

Elaborato 1: **C2.21**

Localizzazione: **angolo Via Toscana, via Chisimaio**

Elaborato 2: **C1.3**

Quartiere: **6 - Borsano**

Correzione errore:

Estendere sottozona D2 fino a servizio esistente e limite stradale



scala 1:2000

Legenda

errori grafici

Documento: **Piano delle Regole**

Elaborato 1: **C2.21**

Localizzazione: **via Chisimaio**

Elaborato 2: **C1.3**

Quartiere: **6 - Borsano**

Descrizione errore:

area non azzonata tra servizio, linea stradale e sottozona D2



scala 1:2000

Legenda

errori grafici

Documento: **Piano delle Regole**

Elaborato 1: **C2.21**

Localizzazione: **via Chisimaio**

Elaborato 2: **C1.3**

Quartiere: **6 - Borsano**

Correzione errore:

Estendere sottozona D2 fino a servizio esistente e limite stradale